

GOBIERNO AUTONOMO DESCENTRALIZADO PROVINCIAL DE PASTAZA

COMPROBANTE DE PAGO N° 2087

Fecha: 25/10/2021

Asiento N° 4724

Compromiso N° 1435

BANCO CENTRAL DEL ECUADOR Cta Cte No 01210014

Nota Débito N° 0

A LA ORDEN DE: **RODRIGUEZ RODRIGUEZ JEFFERSON LEONARDO** / **USD 162.00** /

LA SUMA DE: **CIENTO SESENTA Y DOS Dolares 00/100 Ctv**

PUYO, 25 de Octubre del 2021

DETALLE DEL COMPROBANTE:

RODRIGUEZ RODRIGUEZ JEFFERSON LEONARDO.- VIATICOS POR TRASLADARSE A LA PARROQUIA SARAYACU Y MONTALVO, DESDE EL 12 DE OCTUBRE AL 15 DE OCTUBRE DEL 2021. CON LA FINALIDAD DE REALIZAR GEO REFERENCIA DEL PROYECTO VIAL; IDENTIFICACIÓN DE LOS CUERPOS HÍDRICOS EXISTENTES EN EL PROYECTO VIAL. IDENTIFICACIÓN DE LAS COMUNIDADES CERCANAS AL PROYECTO VIAL. IDENTIFICACION DE LA FLORA EXISTENTE EN EL PROYECTO VIAL, IDENTIFICACIÓN DE ZONAS DE INUNDACIÓN EN EL PROYECTO VIAL, RESULTADOS ESPERADOS: LONGITUD TOTAL

Usuario: MANUEL

DOCUMENTOS BANCARIOS


No	Beneficiario	Valor	Firma	Ruc/CI
CTA 47878	RODRIGUEZ RODRIGUEZ JEFFERSON LEONARDO	162.00		
TOTAL DOCUMENTOS BANCARIOS USD		162.00		

APLICACION CONTABLE

Código	Descripción	Debe	Haber
1.5.1.33.03.001	VIATICOS Y SUBSISTENCIAS EN EL PAIS	162.00	
2.1.3.73.01.001	CXP BIENES Y SERVICIOS DE INVERSION	162.00	
6.3.1.53.01	INVERSIONES EN BIENES NACIONALES DE USO PUBLICO	162.00	
1.1.1.03.01.001	BANCO CENTRAL DEL ECUADOR CTA.CTE.01210014		162.00 ✓
1.5.1.98.01.001	(-) APLICACION A GASTOS DE GESTION		162.00
2.1.3.73.01.001	CXP BIENES Y SERVICIOS DE INVERSION		162.00
SUMAN o PASAN USD		486.00	486.00


APLICACION PRESUPUESTARIA

Partida Presupuestaria	Compromiso	Devengado	Pago
05.01.D506.514.730303.000.000 VIATICOS Y SUBSISTENCIAS EN EL INTERIOR		162.00	162.00
TOTAL GASTOS USD	0.00	162.00 ✓	162.00 ✓



Ing. Jaime Guevara
Prefecto Provincial

Lic. Marilu Ordoñez
Director Financiero (e)



Lic. Marcelo Cueva
Contador General

Lic. Carlos T
Tesorero

TR 514
25-10-2021

GOBIERNO AUTONOMO DESCENTRALIZADO PROVINCIAL DE PASTAZA

COMPROMISO No: 1435

Transacción No: 10340

Fecha: 22/10/2021

Proveedor: RODRIGUEZ RODRIGUEZ JEFFERSON LEONARDO

Identificación: Cédula 1600539611

DOCUMENTOS DE REFERENCIA

Documento	No	Fecha	Valor	Detalle
FORMULARIO	77	21/10/2021	162.00	CONTABILIDAD

DETALLE:

RODRIGUEZ RODRIGUEZ JEFFERSON LEONARDO.- VIATICOS POR TRASLADARSE A LA PARROQUIA SARAYACU Y MONTALVO, DESDE EL 12 DE OCTUBRE AL 15 DE OCTUBRE DEL 2021. CON LA FINALIDAD DE REALIZAR GEO REFERENCIACIÓN DEL PROYECTO VIAL; IDENTIFICACIÓN DE LOS CUERPOS HÍDRICOS EXISTENTES EN EL PROYECTO VIAL. IDENTIFICACIÓN DE LAS COMUNIDADES CERCANAS AL PROYECTO VIAL. IDENTIFICACION DE LA FLORA EXISTENTE EN EL PROYECTO VIAL, IDENTIFICACIÓN DE ZONAS DE INUNDACIÓN EN EL PROYECTO VIAL, RESULTADOS ESPERADOS: LONGITUD TOTAL

RIGO

Partida Presupuestaria	Valor	Disponibilidad Previa
05.01.D506.514.730303.000.000 VIATICOS Y SUBSISTENCIAS EN EL INTERIOR	162.00	570.75
Total =>	162.00	570.75



Firmado electrónicamente por:
JOSE MAURICIO
MARIN MONTERO

Jefe Presupuesto



Firmado electrónicamente por:
FRANCISCO RIGOBERTO
GREFA RIVADENEYRA

Analista Presupuesto

Control Previo

GOBIERNO AUTONOMO DESCENTRALIZADO PROVINCIAL DE PASTAZA

INFORME DE LA COMISION N° 77

Fecha: 19/10/2021

Funcionario: RODRIGUEZ RODRIGUEZ JEFFERSON LEONARDO

Cédula: 1600539611

Cargo: ANALISTA DE GESTION AMBIENTAL

Unidad Administrativa: GESTION AMBIENTAL

En las Provincia(s): PASTAZA

Lugar(es) Comisión: PARROQUIA SARAYACU Y MONTALVO,

Fecha de Salida: 12/10/2021

Hora de Salida: 07:00

Fecha de Retorno: 15/10/2021

Hora de Retorno: 17:00

Días Comisión: 3

Horas Comisión: 10:00

Transporte: 0

Ruta: TERRESTRE

Aprobado Por:

LIQUIDACION N° 62

Fecha: 21/10/2021

Funcionario: RODRIGUEZ RODRIGUEZ JEFFERSON LEONARDO

Cédula: 1600539611

Provincia(s): PASTAZA

Fecha de Salida: 12/10/2021

Hora de Salida: 07:00

Fecha de Retorno: 15/10/2021

Hora de Retorno: 17:00

Días Comisión: 3

Horas Comisión: 10:00

Anticipo: NO SE ENTREGO NINGUN ANTICIPO

Detalle:

PRODUCTOS: LAS ACTIVIDADES QUE SE REALIZARON EN LOS DÍAS ANTES MENCIONADOS SE DETALLAN A CONTINUACIÓN:

- GEO REFERENCIACIÓN DEL PROYECTO VIAL.
- IDENTIFICACIÓN DE LOS CUERPOS HÍDRICOS EXISTENTES EN EL PROYECTO VIAL.
- IDENTIFICACIÓN DE LAS COMUNIDADES CERCANAS AL PROYECTO VIAL.
- IDENTIFICACIÓN DE LA FLORA EXISTENTE EN EL PROYECTO VIAL.
- IDENTIFICACIÓN DE ZONAS DE INUNDACIÓN EN EL PROYECTO VIAL
- RESULTADOS ESPERADOS: •LONGITUD TOTAL: 34,250 (KM)
- TIPO DE VEGETACIÓN: PRIMARIA Y SECUNDARIA
- TIPO DE TERRENO: 60% LLANO Y 40% IRREGULAR, CON PENDIENTES DE 20-40 METROS.
- CUERPOS HÍDRICOS IDENTIFICADOS: 160

Fecha	Comisión		Transporte Propio	Ciudad	Zona	Valor
	Días	Horas				
12/10/2021	3	10:00	<input checked="" type="checkbox"/>	PARROQUIA SARAYACU Y MONTALVO	ZONA B	240.00
DETALLE						
				ALIMENTACION AL INTERIOR		0.00
				VIATICOS AL INTERIOR		240.00
				TOTAL DETALLE		240.00
VALORES A PAGAR						
				ALIMENTACION AL INTERIOR		0.00
				VIATICOS AL INTERIOR		162.00
				TOTAL VALORES A PAGAR		162.00
				VALOR SIN JUSTIFICAR (30%)		72.00
				VALOR JUSTIFICADO (70%)		90.00
				OTROS GASTOS		0.00
				TOTAL		162.00
				ANTICIPO		0.00
				VALOR A PAGAR:		162.00
Documentos de Respaldo (justificar el 70%)						90.00
Tipo Documento	# Documento	Proveedor		Fecha		Valor
NOTA O BOLETA	539	MARIA VILLA.- ALIMENTACION		12/10/2021		53.10
NOTA O BOLETA	540	MARIA VILLA.- ALIMENTACION		12/10/2021		36.90

CONTABILIDAD
Elaborado

CONTADOR GENERAL (E)
Revisado

GOBIERNO AUTONOMO DESCENTRALIZADO PROVINCIAL DE PASTAZA

SOLICITUD DE LICENCIA CON REMUNERACION N° 82

Fecha: 11/10/2021

Funcionario: RODRIGUEZ RODRIGUEZ JEFFERSON LEONARDO

Cédula: 1600539611

Cargo: ANALISTA DE GESTION AMBIENTAL

Unidad Administrativa: GESTION AMBIENTAL

Provincia(s): PASTAZA

Lugar(es) Comisión: PARROQUIA SARAYACU Y MONTALVO

Fecha de Salida: 12/10/2021

Hora de Salida: 07:00

Fecha de Retorno: 15/10/2021

Hora de Retorno: 17:00

Días Comisión: 3

Horas Comisión: 10:00

Transporte: TERRESTRE

Ruta: PUYO-PAPARAWA-KAMUNGUI

Transporte: TERRESTRE

Ruta: KURINTSA-VILLANO-PUYO

Aprobado Por:

CALCULO DE VIATICOS N° 61

Fecha: 21/10/2021

Funcionario: RODRIGUEZ RODRIGUEZ JEFFERSON LEONARDO

Cédula: 1600539611

Provincia(s): PASTAZA

Fecha de Salida: 12/10/2021

Hora de Salida: 07:00

Fecha de Retorno: 15/10/2021

Hora de Retorno: 10:00

Días Comisión: 3

Horas Comisión: 10:00

Anticipo: NO SE ENTREGO NINGUN ANTICIPO

Detalle:

LEVANTAMIENTO DE INFORMACION PARA REALIZAR LOS TERMINOS DE REFERENCIA DE LA VÍA KURINTZA - KAMUNGUY, APROXIMADAMENTE 40 KILOMETROS, RECORRIDO A PICA.
NRO. GADPPZ-EECC2-2021-2210-M

Fecha	Comisión		Transporte Propio	Ciudad	Zona	Valor
	Días	Horas				
12/10/2021	3	21:10		PARROQUIA SARAYACU Y MONTALVO	ZONA B	240.00
DETALLE						
				ALIMENTACION AL INTERIOR		0.00
				VIATICOS AL INTERIOR		240.00
				SUBTOTAL:		240.00
				FONDO A LIQUIDAR:		
				TOTAL:		240.00
				ANTICIPO:		0.00
				SALDO:		240.00



CONTABILIDAD
Elaborado



CONTADOR GENERAL (E)
Revisado

INFORME DE SERVICIOS INSTITUCIONALES

Nro. SOLICITUD DE AUTORIZACION PARA CUMPLIMIENTO DE SERVICIOS INSTITUCIONALES Solicitud: 82 Informe: 77

FECHA DE INFORME (dd-mmm-aaaa)
19/10/2021

DATOS GENERALES

APELLIDOS - NOMBRES DE LA O EL SERVIDOR RODRIGUEZ RODRIGUEZ JEFFERSON LEONARDO ✓	PUESTO QUE OCUPA:
CIUDAD - PROVINCIA DEL SERVICIO INSTITUCIONAL PARROQUIA SARAYACU Y MONTALVO - /	NOMBRE DE LA UNIDAD A LA QUE PERTENECE LA O EL SERVIDOR GESTION AMBIENTAL
SERVIDORES QUE INTEGRAN EL SERVICIO INSTITUCIONAL:	
ALARCON YEPEZ HECTOR VINICIO	PEAS ANDI TSAWANT ISRAEL
SAILEMA CHUQUIANA BAYRON FABIAN	RODRIGUEZ RODRIGUEZ JEFFERSON LEONARDO

INFORME DE ACTIVIDADES Y PRODUCTOS ALCANZADOS

PRODUCTOS: LAS ACTIVIDADES QUE SE REALIZARON EN LOS DÍAS ANTES MENCIONADOS SE DETALLAN A CONTINUACIÓN: •GEO REFERENCIACIÓN DEL PROYECTO VIAL •IDENTIFICACIÓN DE LOS CUERPOS HÍDRICOS EXISTENTES EN EL PROYECTO VIAL. •IDENTIFICACIÓN DE LAS COMUNIDADES CERCANAS AL PROYECTO VIAL.


ITINERARIO	SALIDA	LLEGADA	NOTA
FECHA dd-mmm-aaaa	12/10/2021 ✓	15/10/2021	Estos datos se refieren al tiempo efectivamente utilizado en el cumplimiento del servicio institucional, desde la salida del lugar de residencia o trabajo habituales o del cumplimiento del servicio institucional según sea el caso, hasta su llegada de estos sitios.
HORA hh:mm	7:00	17:00	

TRANSPORTE

TIPO DE TRANSPORTE (Aéreo, terrestre, marítimo, otros)	NOMBRE DE TRANSPORTE	RUTA	SALIDA		LLEGADA	
			FECHA dd-mmm-aaaa	HORA hh:mm	FECHA dd-mmm-aaaa	HORA hh:mm
TERRESTRE	.	PUYO-	12/10/2021	07:00	12/10/2021	16:00
TERRESTRE	.	KAMUNGUY-	13/10/2021	08:00	13/10/2021	16:00
TERRESTRE	.	LIPUNO - RAYA	14/10/2021	08:00	14/10/2021	17:00
TERRESTRE	.					

OBSERVACIONES.

FIRMA DE LA O EL SERVIDOR COMISIONADO



NOMBRE:RODRIGUEZ RODRIGUEZ JEFFERSON LEONARDO

NOTA

El presente informe deberá presentarse dentro del término de 4 días del cumplimiento de servicios institucionales, caso contrario la liquidación se demorará e incluso de no presentarlo tendría que restituir los valores percibidos. Cuando el cumplimiento de servicios institucionales sea superior al número de días autorizados, se deberá adjuntar la autorización por escrito de la Máxima Autoridad o su Delegado


FIRMAS DE APROBACION

FIRMA DE LA O EL RESPONSABLE DE LA UNIDAD DEL SERVIDOR COMISIONADO



YEDRA MACHADO DAVID ALEJANDRO

FIRMA DE LA O EL JEFE INMEDIATO DE LA O EL RESPONSABLE DE LA UNIDAD



YEDRA MACHADO DAVID ALEJANDRO

Responsable D A T H

ABARROTES DOÑA ROSITA

VILLA YUPANQUI MARIA ROSA

Actividades de Comercio monto máximo de emisión: \$ 420.00

Dir.: Amazonas 20 de Julio s/n y Guayas

PUYO - PASTAZA

"Contribuyente Régimen Simplificado"

Fecha de Emisión:

12	10	2021
DIA	MES	AÑO

RUC: 1600191587001

NOTA DE VENTA

001 - 001 -

0000540

Aut. SRI N°1128112431

Categoría 1 de \$ 0 - 5000

Sr.(es): Jefferson PadriguetDirección: 9 de Octubre y BolívarRUC/CI: 16005396-11

Guía de Remisión:

Cant.	DETALLE	P. Unit.	V. / VENTA
1	Fonda de Pan Span	2,00	2,00
4	Polp de 1lt	1,30	5,20
2	latas de durazno	2,00	4,00
2	latas de fíejol blanca	2,00	4,00
3	latas de fíejol con tufo	2,80	8,40
2	latas de alverjas	2,00	4,00
1	Mermelada	2,00	2,00
3	galletas durales	2,00	6,00
1	galón de agua	1,30	1,30
			—
			—

FORMA DE PAGO

EFFECTIVO	<input checked="" type="checkbox"/>
DINERO ELECTRONICO	<input type="checkbox"/>
TARJETA DE CREDITO / DEBITO	<input type="checkbox"/>
OTROS	<input type="checkbox"/>

TOTAL \$ 36,90

MONTESSORI IMPRESIONES CREATIVAS - Aguilar Carrión Jenny
 del Carmen - Calle Cumanda s/n y Luis Arias Guerra - Puyo -
 Telef.: 2888-257 - Aut. 3306 - RUC. 1600097652001 -
 F. Impresión 20/04/2021 del 0000501 al 0000600 - Válido 20/04/2022

Jefferson Padriguet
 FIRMA AUTORIZADA

Jefferson Padriguet
 RECIBI CONFORME

DOCUMENTO CATEGORIZADO: SI ORIGINAL: Acuéfime COPIA: Emissor

Validez de comprobantes físicos

RUC
1600191587001

Autorización
1128112431

Tipo documento
Nota de venta

Número documento
001-001-540

Fecha emisión
12/10/2021

El documento consultado se encuentra autorizado por el SRI, y deberá contener los siguientes datos:

Razón social	Nombre comercial	
VILLA YUPANQUI MARIA ROSA	ABARROTOS DOÑA ROSITA	
Dirección matriz	Dirección establecimiento	
AMAZONAS 20 DE JULIO S/N Y GUAYAS	AMAZONAS 20 DE JULIO S/N Y GUAYAS	
Clase contribuyente	Fecha caducidad	Código imprenta
Régimen Simplificado	2022-04-20	3306

Detalle documentos categorizados - 1 registro

Actividad y monto autorizado por transacción
ACTIVIDADES DE COMERCIO hasta \$420



Esta consulta no sustenta la existencia real de la transacción, ni valida requisitos de llenado del documento.

Recuerde la persona que simule, oculte, omita, falsee o engañe en la determinación de la obligación tributaria, para evitar el pago de los tributos propios o de terceros, será sancionada con pena privativa de libertad.

Artículo 298 del Código Orgánico Integral Penal.

[Nueva consulta](#)

ABARROTOS DOÑA ROSITA
 VILLA YUPANQUI MARIA ROSA
 Actividades de Comercio monto máximo de emisión: \$ 420.00
 Dir.: Amazonas 20 de Julio s/n y Guayas
 PUYO - PASTAZA
 "Contribuyente Régimen Simplificado"

RUC: 1600191587001
NOTA DE VENTA
 001 - 001-
0000539
 Aut. SRI N°1128112431
 Categoría 1 de \$ 0 - 5000

Fecha de Emisión:

12	10	2021
DIA	MES	AÑO

Sr.(es): Jefferson Rodriguez
 Dirección: 9 de Octubre y Bolívar
 RUC/ CI: 1600539611 Guía de Remisión:

Cant.	DETALLE	P. Unit.	V. / VENTA
1	Pollo entero	10,00	10,00
1	Aceite girasol 1 LT	4,00	4,00
4	Alm vaccons 3en 1	3,00	12,00
3	Sardinas real 425g	1,80	5,40
1	Paneta en latnillo	1,20	1,20
1	linda de Sol Crisal	1,00	1,00
1	lata de Maíz dulce	3,00	3,00
2	lata de frejol rojo	3,50	7,00
5	Tallarín rapidito	0,60	3,00
1	Café buen día 50gr	3,50	3,50
5	libras de Arroz	0,60	3,00

FORMA DE PAGO		TOTAL \$
EFFECTIVO	<input checked="" type="checkbox"/>	53,10
DINERO ELECTRONICO	<input type="checkbox"/>	
TARJETA DE CREDITO / DEBITO	<input type="checkbox"/>	
OTROS	<input type="checkbox"/>	

MONTESSORI IMPRESIONES CREATIVAS - Aguilar Carrión Jenny
 del Carmen - Calle Cumanda s/n y Luis Arias Guerra - Puyo -
 Telef.: 2888-257 - Aut. 3306 - RUC. 1600097652001 -
 F. Impresión 20/04/2021 del 0000501 al 0000600 - Válido 20/04/2022


 FIRMA AUTORIZADA


 RECIBI CONFORME

DOCUMENTO CATEGORIZADO SI ORIGINAL Acquitante COPIA Emisor

Validez de comprobantes físicos

RUC
1600191587001

Autorización
1128112431

Tipo documento
Nota de venta

Número documento
001-001-539

Fecha emisión
12/10/2021

El documento consultado se encuentra autorizado por el SRI, y deberá contener los siguientes datos:

Razón social	Nombre comercial
VILLA YUPANQUI MARIA ROSA	ABARROTOS DOÑA ROSITA

Dirección matriz	Dirección establecimiento
AMAZONAS 20 DE JULIO S/N Y GUAYAS	AMAZONAS 20 DE JULIO S/N Y GUAYAS

Clase contribuyente	Fecha caducidad	Código imprenta
Régimen Simplificado	2022-04-20	3306

Detalle documentos categorizados - 1 registro

Actividad y monto autorizado por transacción
ACTIVIDADES DE COMERCIO hasta \$420

i Esta consulta no sustenta la existencia real de la transacción, ni valida requisitos de llenado del documento.

Recuerde la persona que simule, oculte, omita, falsee o engañe en la determinación de la obligación tributaria, para evitar el pago de los tributos propios o de terceros, será sancionada con pena privativa de libertad.

Artículo 298 del Código Orgánico Integral Penal.

[Nueva consulta](#)



INFORME No. 043-DGA-CEA-JR-2021		
Nombre del Proyecto		
"SANTA CECILIA DE VILLANO – KAMUNGUI".		
Provincia	Cantón	Parroquia
Pastaza	Pastaza	Sarayacu –Montalvo
Fecha	Evaluación Ambiental	Beneficiarios Directos-Comunidades
20/10/2021	Ing. Jefferson Rodríguez	<ul style="list-style-type: none"> - Paparawua - Kamungui - Lipuno - Raya yacu - Kurintza
Dirección		Sección
Gestión Ambiental		Calidad y Educación Ambiental



1. OBJETIVO.

Levantamiento de información preliminar del proyecto "SANTA CECILIA DE VILLANO – KAMUNGUI", para el proceso de regularización ambiental.

2. ANTECEDENTES.

Mediante Memorando Nro. GADPPZ-DGA-2021-7348-M de fecha 7 de octubre de 2021, donde se solicita realizar recorrido para estudio de vía santa Cecilia de Villano a kamungui, los días 12, 13, 14 y 15 de octubre del 2021.

3. MARCO LEGAL

- **CONSTITUCIÓN DE LA REPÚBLICA DEL ECUADOR, PUBLICADA EN EL REGISTRO OFICIAL No. 449 DEL 20 DE OCTUBRE DEL 2008.**

TÍTULO VII del régimen del Buen Vivir; Capítulo Segundo: Biodiversidad y Recursos Naturales; Sección Primera: Naturaleza y Ambiente;

Art. 395

1. El Estado garantizará un modelo sustentable de desarrollo, ambientalmente equilibrado y respetuoso de la diversidad cultural, que conserve la biodiversidad y la capacidad de regeneración natural de los ecosistemas, y asegure la satisfacción de las necesidades de las generaciones presentes y futuras.
2. Las políticas de gestión ambiental se aplicarán de manera transversal y serán de obligatorio cumplimiento por parte del Estado en todos sus niveles y por todas las personas naturales o jurídicas en el territorio nacional.

Art. 396

- La responsabilidad por daños ambientales es objetiva. Todo daño al ambiente, además de las sanciones correspondientes, implicará también la obligación de restaurar integralmente los ecosistemas e indemnizar a las personas y comunidades afectadas.

4. ANÁLISIS Y DESARROLLO

Conforme las actividades realizadas con el personal técnico del área de estudios viales de la Jefatura de EECC 1 y el técnico de la Dirección de Gestión Ambiental se detalla el recorrido en territorio:

- **Día 1 (12/10/2021)**
- 7h00: Puyo – Paparawa – Kamunguy
- 09h00: Comunidad de salida: Comunidad de Paparawa
- 17h00: Comunidad de Llegada: Comunidad Kamunguy
- Socialización
- **Día 2 (13/10/2021)**
- 08h00: Comunidad de Salida: Cominidad Kamunguy
- 16h00: Comunidad de Llegada: Comunidad de Lipuno
- **Día 3 (14/10/2021)**
- 08h00: Comunidad de Salida: Comunidad de Lipuno
- 04h00: Comunidad de Llegada: Comunidad de Raya Yacu
- **Día 4 (15/10/2021)**
- 08h00: Comunidad de Salida: Cominidad Raya Yacu
- 12h00: Comunidad de Llegada: Comunidad de Kurintza
- Socialización
- 14h00: Comunidad de Salida: Cominidad Kurintza
- 17h00: Ciudad de Puyo

Al realizar el levantamiento de información in situ del proyecto **“SANTA CECILIA DE VILLANO – KAMUNGUI”**, se obtuvo los siguientes productos:

- Geo referenciación del proyecto vial en las comunidades pertenecientes a las parroquias Sarayacu y Montalvo de la provincia de Pastaza.
- Identificación de 60 cuerpo hídricos existentes en el proyecto.
- Se verifico la existencia de un camino de herradura, el mismo que está cubierto con vegetación primaria, secundaria con especies de consideración y pastizales en el trascurso de las comunidades 5 beneficiarias.
- Socialización con las comunidades existentes al proyecto vial.
- Identificación de flora existente en el proyecto (Vegetación primaria – secundaria).
- Identificación de zonas de inundación en el proyecto vial.
- Longitud total del proyecto vial es de 34,250 km



ESPECIES FORESTALES IDENTIFICADAS	
Sandy	Canelo
Doncel	Moral
Sapote	Mata palo
Tucuta	Abio
Laurel	Ceibo

AREA GEO REFERENCIADA DEL PROYECTO

COMINIDAD DE KURINZA			
COORDENADAS DATUM WGS 84 / 17 sur			
ITEM	X	Y	DESCRIPCIÓN
1	888376.944	9833632.67	INICIO
2	888349.74	9833561.66	
3	888293.362	9833486.29	
4	888253.218	9833377.02	
5	888254.459	9833368.21	
6	888339.29	9833229.82	
7	888378.154	9833163.9	
8	893620.59	9834193.55	
9	893950.681	9833939.29	
10	894387.575	9833694.83	FINAL



COMINIDAD DE RAYA YACU			
COORDENADAS DATUM WGS 84 / 17 sur			
ITEM	X	Y	DESCRIPCIÓN
1	894947.425	9833842.52	INICIO
2	895300.767	9833872.37	
3	895596.262	9833836.23	
4	895804.808	9833827.7	
5	896048.321	9833845.91	
6	896214.592	9833850.81	
7	896630.335	9833858.94	
8	896874.569	9833773.91	
9	897058	9833790.96	
10	894947.425	9833842.52	FINAL

COMINIDAD DE GUAYUSA URCU			
COORDENADAS DATUM WGS 84 / 17 sur			
ITEM	X	Y	DESCRIPCIÓN
1	897599.139	9833723.45	INICIO
2	897801.172	9833799.16	
3	898064.218	9833741.73	
4	898624.901	9833569.67	
5	897599.139	9833723.45	
6	897801.172	9833799.16	FINAL



COMINIDAD DE TARAPOTO			
COORDENADAS DATUM WGS 84 / 17 sur			
ITEM	X	Y	DESCRIPCIÓN
1	898648.757	9833567.87	INICIO
2	898852.22	9833240.36	
3	899037.125	9833171.78	
4	899150.627	9833213.39	
5	899492	9833257.66	
6	899737.66	9833256.77	
7	900156.433	9833098.49	
8	900188.41	9833017.64	
9	900300.881	9833035.4	
10	901550.145	9833060.92	FINAL

COMINIDAD DE CAMUNGUI			
COORDENADAS DATUM WGS 84 / 17 sur			
ITEM	X	Y	DESCRIPCIÓN
1	911736.219	9831682.15	INICIO
2	912141.806	9831604.06	
3	912663.952	9831929.86	
4	912878.586	9832145.24	
5	913049.736	9832377.63	
6	913085.013	9832522.89	FINAL



COMINIDAD DE LIPUNO			
COORDENADAS DATUM WGS 84 / 17 sur			
ITEM	X	Y	DESCRIPCIÓN
1	901556.564	9833058.44	INICIO
2	902167.38	9832880.2	
3	902586.584	9832623.33	
4	903870.744	9832612.68	
5	904454.26	9832266.13	
6	905244.941	9831911.18	
7	905576.614	9831809.44	
8	906151.751	9831303.44	
9	906293.67	9831380.08	
10	906487.635	9831529.2	
11	906988.69	9832131.19	
12	907248.924	9832170.16	
13	907552.677	9832191.81	
14	907869.437	9832404.54	FINAL

COMINIDAD DE PIWIRI			
COORDENADAS DATUM WGS 84 / 17 sur			
ITEM	X	Y	DESCRIPCIÓN
1	907868.717	9832416.07	INICIO
2	908149.902	9832721.09	
3	908351.195	9832685.31	
4	909058.041	9832888.83	
5	909175.001	9832873.57	
6	909273.293	9832792.09	
7	909667.3	9832371.14	
8	910116.442	9832049.32	
9	911351.514	9831704.33	
10	911727.177	9831681.51	FINAL

5. CONCLUSIONES.

- Una vez tomadas las coordenadas se procedió a la elaboración del mapa de ubicación, con la finalidad de verificar la longitud total y las características respecto al recorrido con un total de 34,250 km.
- Tipo de terreno 60% llano y 40% irregular, con pendientes de 20 -40 metros.
- Al identificarse los 60 cuerpo hídricos existentes en el proyecto, se deberá construir cabezales, puentes, las mismas que se identificó con el personal técnico de estudios viales del Jefatura de EECC 1.
- Socialización con las comunidades existentes al proyecto vial
- Se Identificó la Vegetación primaria – secundaria con especies de consideración existente en el proyecto.

6. RECOMENDACIONES

- Previa a la AUTORIZACION pertinente, se realizará el proceso de regularización ambiental (REGISTRO AMBIENTAL), conforme a la Normativa Ambiental Vigente.
- Realizar el levantamiento de la cobertura vegetal a ser removida por la intervención del proyecto

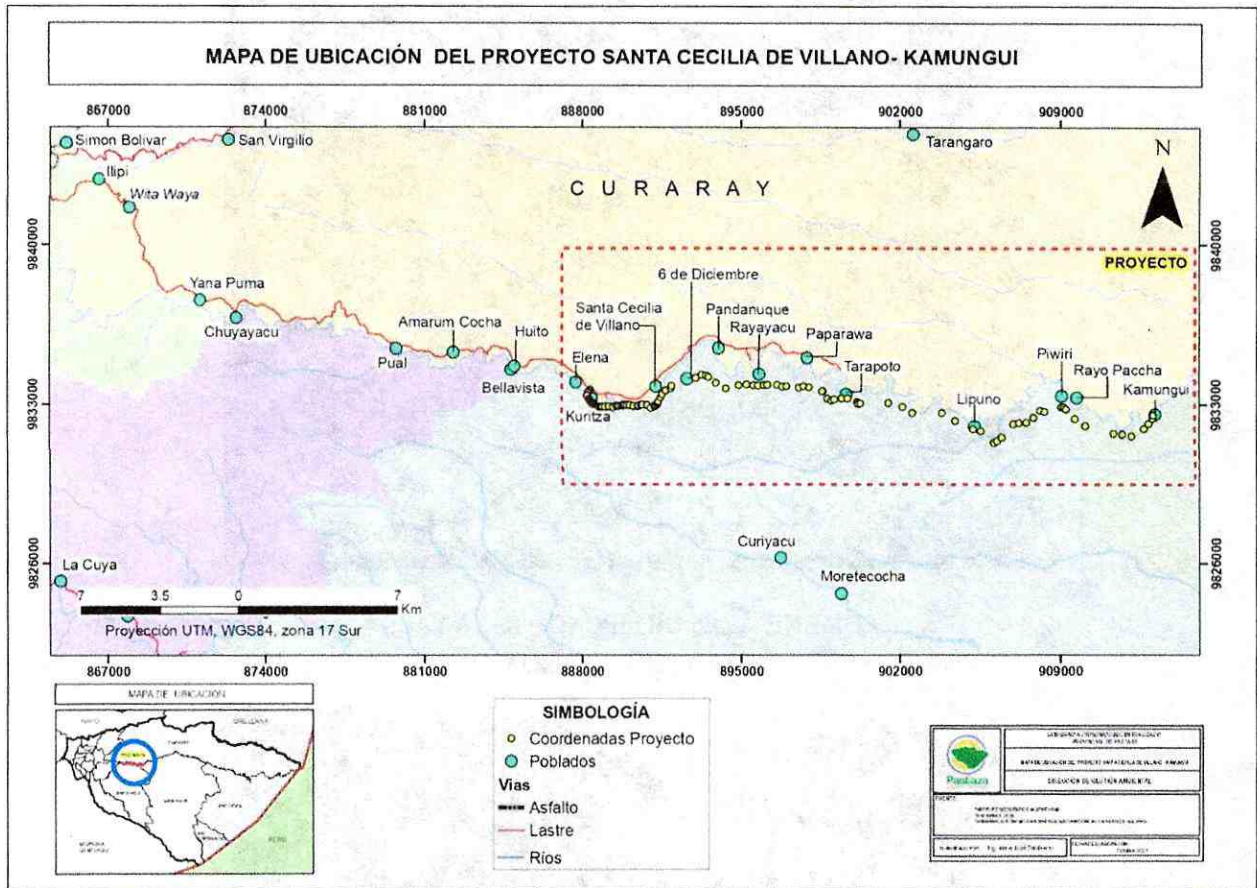


Firmado electrónicamente por:
JEFFERSON LEONARDO
RODRIGUEZ RODRIGUEZ

Ing. Jefferson Rodríguez
ANALISTA DE GESTIÓN AMBIENTAL 1

7. ANEXOS

MAPA DE UBICACIÓN DEL PROYECTO



COMUNIDADES DE PAPARAWUA - KAMUNGUI DIA 1 (12/10/2021)



**COMUNIDADES DE KAMUNGUI- LIPUNO
DIA 2 (13/10/2021)**



**COMUNIDADES DE LIPUNO - RAYA YACU
DIA 3 (14/10/2021)**



COMUNIDADES DE RAYA YACU - KURINTZA
DIA 4 (15/10/2021)



Memorando Nro. GADPPZ-DGA-2021-7348-M

Puyo, 07 de octubre de 2021

PARA: Sr. Ing. Jefferson Leonardo Rodriguez Rodriguez
Analista de Gestion Ambiental 1

ASUNTO: SOLICITUD DE AUTORIZACIÓN PARA PERSONAL DE APOYO PARA REALIZAR RECORRIDO PARA ESTUDIO DE VÍA SANTA CECILIA DE VILLANO A KAMUNGUI, LOS DÍAS 12, 13, 14 Y 15 DE OCTUBRE DEL 2021

Estimado Ingeniero, en referencia al Memorando Nro. GADPPZ-EECC2-2021-2236-M suscrito por el Ing. Mario Tamayo- JEFE DE ESTUDIOS Y CONSTRUCCIONES 2 me permito manifestar que las fechas 12, 13, 14, y 15 de octubre de 2021, realizará el recorrido con la comunidad Lipuno conjuntamente con el Ing. Vinicio Alarcón, para el proyecto: SANTA CECILIA DE VILLANO – KAMUNGUI, misma que para la movilización deberá coordinar con el Sr. Sebastián Freire para el ingreso el 12 de octubre de 2021, a las 07h00 y salida el 15 de octubre de 2021, a las 16h00.

Particular que comunico para los fines pertinentes.

Atentamente,

Documento firmado electrónicamente

Ing. David Alejandro Yedra Machado
DIRECTOR DE GESTIÓN AMBIENTAL

Referencias:

- GADPPZ-EECC2-2021-2236-M

Anexos:

- 0617-2021_0001.pdf

- hr_617-e_2021.pdf

Copia:

Sr. Sebastian Alejandro Freire Chavez - **Asistente Administrativo 1** / Sr. Ing. Christian Rolando Vargas Tuqueres - **Analista en Gestion Ambient. 1** / Srta. Coraima Nicole Guerrero Lopez - **Asistente Administrativo 1** /

Funcionarios que participaron en este documento: --> Srta. Coraima Nicole Guerrero Lopez - Asistente Administrativo 1



Firmado electrónicamente por:
**DAVID ALEJANDRO
YEDRA MACHADO**

Memorando Nro. GADPPZ-EECC2-2021-2236-M

Puyo, 07 de octubre de 2021

PARA: Sr. Ing. David Alejandro Yedra Machado
Director de Gestión Ambiental

ASUNTO: SOLICITUD DE AUTORIZACIÓN PARA PERSONAL DE APOYO PARA REALIZAR RECORRIDO PARA ESTUDIO DE VÍA SANTA CECILIA DE VILLANO A KAMUNGUI, LOS DÍAS 12, 13, 14 Y 15 DE OCTUBRE DEL 2021

Señor Director, en referencia al Memorando Nro. GADPPZ-EECC2-2021-2210-M, emitida por el Ing. Vinicio Alarcón-ANALISATA EECC1, en que indica, una vez mantenida la reunión en la Comunidad Lipuno, para la realización del Estudio de la vía Santa Cecilia de Villano a Kamungui y Santa Cecilia a la Comunidad de Morete Cocha; Y en uno de los temas a tratar se quedó de acuerdo lo siguiente:

“Una vez realizado la trocha se coordinó realizar el recorrido los días 12, 13, 14 y 15 de Octubre del 2021, esto es debido a que es una longitud aproximada de 35km”.

Al respecto solicito autorice al Ing. Jefferson Rodríguez- Analista de Gestión Ambiental 1, de la Dirección de Gestión Ambiental, para el ingreso las fechas 12, 13, 14, y 15 de octubre de 2021, a realizar el respectivo recorrido acordado con la comunidad, para el proyecto: SANTA CECILIA DE VILLANO – KAMUNGUI.

Además solicito nos colabore con el transporte de su dirección, para el ingreso el 12 de octubre de 2021, a las 07h00 y salida el 15 de octubre de 2021, a las 16h00.

Nota: cualquier inquietud favor coordinar con Ing Vinicio Alarcón - Técnico de EECC2, número celular 0983007489.

Particular que solicito para los fines pertinentes.

Atentamente,

Documento firmado electrónicamente

Ing. Mario Fernando Tamayo Alvares
JEFE DE ESTUDIOS Y CONSTRUCCIONES 2

Referencias:

- GADPPZ-EECC2-2021-2210-M

Anexos:

- hr_617-e_2021.pdf
- 0617-2021_0001.pdf



Firmado electrónicamente por:
**MARIO FERNANDO
TAMAYO ALVARES**



Memorando Nro. GADPPZ-EECC2-2021-2210-M

Puyo, 05 de octubre de 2021

PARA: Sr. Ing. Mario Fernando Tamayo Alvares
Jefe de Estudios y Construcciones 2

ASUNTO: SOLICITUD DE AUTORIZACIÓN PARA PERSONAL DE APOYO PARA REALIZAR RECORRIDO PARA ESTUDIO DE VÍA SANTA CECILIA DE VILLANO A KAMUNGUI, LOS DÍAS 12, 13, 14 Y 15 DE OCTUBRE DEL 2021

Una vez que se ha realizado una reunión en la Comunidad Lipuno para la realización del Estudio de la vía Santa Cecilia de Villano a Kamungui y Santa Cecilia a la Comunidad de Morete Cocha, al respecto informo lo siguiente:

- Se quedo de acuerdo que van a dar apoyo para la movilización fluvial del equipo técnico del GADPPz.
- De igual manera se quedo de acuerdo que van a realizar una trocha de 2m de ancho para realizar el recorrido los técnicos del GADPPz. conjuntamente con los beneficiarios y levantar información de campo para realizar los términos de referencia.
- Una vez realizado la trocha se coordinó realizar el recorrido los días 12, 13, 14 y 15 de Octubre del 2021, esto es debido a que es una longitud aproximada de 35km.
- Solicito de la manera más comedida se autorice al siguiente equipo técnico para ingresar al proyecto: **SANTA CECILIA DE VILLANO - KAMUNGUI**
 1. Héctor Vinicio Alarcón Yépez - Técnico Vial
 2. Bayron Fabian Sailema Chuquiana - Técnico Dibujante
 3. Tsawant Israel Péas Andi - Inspector de Obras Públicas
 4. Jefferson Rodriguez - Ing. Ambiental (Dirección de Gestión Ambiental)

Particular que informo para los fines pertinentes.

Atentamente,



Memorando Nro. GADPPZ-EECC2-2021-2210-M

Puyo, 05 de octubre de 2021

Documento firmado electrónicamente

**Ing. Hector Vinicio Alarcon Yepez
ANALISTA DE EST. Y CONST. 1**

Referencias:

- GADPPZ-GADPPZ-2021-0221-M


Anexos:

- 0617-2021_0001.pdf
- hr_617-e_2021.pdf



Firmado electrónicamente por:
**HECTOR VINICIO
ALARCON YEPEZ**

"COMUNA MORETE COCHA"
ACUERDO GESTIÓN DE LA POLÍTICA N° 815-2008
Parroquia: Sarayaku Cantón y Provincia: Pastaza
Ecuador - Región Amazónica



Puyo 21 de enero del 2021



Ing.

Jaime Guevara

PREFECTO DE PASTAZA

De mi consideración

GOBIERNO AUTÓNOMO DESCENTRALIZADO
PROVINCIAL DE PASTAZA
RECEPCIÓN DE DOCUMENTOS

Pastaza

Fecha: 21 ENE 2021

Recibido: Jaime P

Hora: 10:57 N° 617-E


Reciba un atento y cordial saludo deseándole éxitos en sus funciones

Por medio del presente me dirijo a ud con la finalidad de entregar los documentos solicitados por ud para realizar el estudio de apertura de vía carrozable desde Santa Cecilia de villano a Kamungui y a la vez el estudio de la vía desde Santa Cecilia a la comunidad de Morete Cocha.



Ing. Francisco Cuji

PRESIDENTE LA COMUNA MORETE COCHA.



Sr. Edwin Lagua

160032502
PRESIDENTE DE LA COMUNIDAD LIPUNO

Correo electrónica: pancho20_c@hotmail.com

Celular: 0985725240

Celular: 0980555192

DIR OOPP/ESTUDIOS 2 => PREPARAR PROPUESTA TÉCNICO
ECONÓMICA PARA SU EJECUCIÓN MODALIDAD CONTRATACIÓN
CONSULTORÍA.
2021-01-21



ADMINISTRACIÓN 2019-2023

GAD PARROQUIAL RURAL DE SARAYACU

Reg.Of.303 del 19 Octubre del 2010

AVAL

El suscrito Presidente del **Gobierno Autónomo Descentralizado Parroquial Rural de Sarayacu**, del Cantón y Provincia de Pastaza, **Sr. Cisneros Gualinga Leonardo Efren**, portador de la Cédula de Identidad N°. 160027891-3, a petición verbal del interesado.

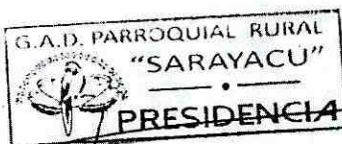
AVALIZO

Que, se realice el estudio para la construcción del puente carrozable en Santa Cecilia de villano, y a la vez que se realice el estudio de apertura para la construcción de la vía carrozable desde Santa Cecilia de villano hasta la comunidad de Kamunkuy.

Es todo cuanto puedo avalizar en honor a la verdad, el interesado puede hacer uso del presente documento en lo que estime conveniente, excepto en trámites judiciales.

Puyo, 21 de enero del 2021

Atentamente,



Sr. Leonardo Cisneros

**PRESIDENTE DEL GOBIERNO AUTÓNOMO
DESCENTRALIZADO PARROQUIAL RURAL DE SARAYACU**

Puyo: barrio México Calle 9 de Octubre

+593 032 888 798

gadparroquialruralsarayacu@hotmail.com

www.gadprsarayacu.gob.ec

COMUNA MORETE COCHA*
ACUERDO GESTIÓN DE LA POLÍTICA N° 85-2008
Parrquia: Sarayaku Cantón y Provincia: Pastaza
Escalar - Región Amazónica

Acta NO. 03

A los 26 días del mes de Diciembre del año 2020, en la Comunidad de Lipuno se lleva a cabo la Asamblea General de la Comuna Morete Cocha donde participan las 9 comunidades filiales: Matzakau, Morete Cocha, Curiyacu, Rayayacu, Wayusa Urcu, Tarapoto, Lipuno, Piwiri y Kamungui para analizar y tomar resoluciones sobre el Estudio de apertura de Via desde Santa Cecilia de Villano hasta el lindero de la Comuna Morete Cocha.

Una vez analizado el único punto la Comuna Morete y sus nueve comunidades resuelven:

a.- Autorizar al GAD Provincial y su equipo técnico la realización del Estudio Vial tramo Santa Cecilia hasta el Lindero de la Comuna Morete Cocha.

b.- Proveer de Material pétreo de la zona al GAD Provincial durante los trabajos de la Vía.

c.- Las comunidades se comprometen al no cobro de indemnizaciones al GAD Provincial.


Para constancia y validez de este documento, a continuación firman los Presidentes de las Comunidades.

Lipuno a 26 de diciembre del 2020.


Sr. Ramón Ushigua
PRESIDENTE MATZAKAU


Sr. Lenin Cup
PRESIDENTE MORETE COCHA

COMUNA MORETE COCHA*
ACUERDO GESTIÓN DE LA POLÍTICA N° 865-2008
Parrquia: Sarayaku Cantón y Provincia: Pastaza
Ecuador - Región Amazónica




Sr. Antonio Tapuy
PRESIDENTE CURIYACU


Sr. Emerson Illanes
PRESIDENTE RAYAYACU




Sr. Sergio Caji
PRTESIDENTE WAYUSAURKU




Sr. Braulio Santi
PRESIDENTE TARAPOTO




Sr. Edwin Dagua
PRESIDENTE LIPUNO




Sra. Rosa Aranda
PRESIDENTE PIWIRI


Sr. Arturo Tapuy
PRESIDENTE KAMUNGUI




Sr. Francisco Caji
PRESIDENTE COMUNA MORETE COCHA.



CERTIFICACIÓN POA Nro. GADPPz-DGA-CA-120-2021

Puyo, 11 de octubre de 2021

En referencia a lo que determina el Código Orgánico Territorial, Autonomía y Descentralización en el Art. 233 y Art. 234, de la Sección Cuarta, Formulación del Presupuesto, en el Párrafo Primero, Programación del Presupuesto donde indica:

Art. 233.- Plazo. - Todas las dependencias de los gobiernos autónomos descentralizados deberán preparar antes del 10 de septiembre de cada año su plan operativo anual y el correspondiente presupuesto para el año siguiente, que contemple los ingresos y egresos de conformidad con las prioridades establecidas en el plan de desarrollo y ordenamiento territorial y bajo los principios de la participación definidos en la Constitución y la Ley.

Art. 234.- Contenido. - Cada plan operativo anual deberá contener una descripción de la magnitud e importancia de la necesidad pública que satisface, la especificación de sus objetivos y metas, la indicación de los recursos necesarios para su cumplimiento.

Los programas deberán formularse en función de los planes de desarrollo y de ordenamiento territorial.

A fin de hacer posible su evaluación técnica, las dependencias de los gobiernos autónomos descentralizados deberán presentar programas alternativos con objetivos de corto, mediano y largo plazo.

Al respecto me permito certificar que luego de la revisión del POA 2021 aprobado constan las siguientes actividades:

MEGAPROGRAMA: DIRECCIÓN DE GESTIÓN AMBIENTAL

PROGRAMA: CALIDAD Y EDUCACIÓN AMBIENTAL

PROYECTO: EDUCACIÓN Y SENSIBILIZACIÓN AMBIENTAL A LA POBLACIÓN DE LA PROVINCIA DE PASTAZA

DESCRIPCIÓN	PARTIDA PRESUPUESTARIA	RUBRO, INCLUIDO IVA
Hospedaje y alimentación de los servidores y trabajadores públicos en comisión de servicios dentro del país	73.03.03	\$ 240

Con el fin de cumplir el siguiente objetivo: Concientizar a la población sobre la necesidad de preservar el ambiente para lograr mejorar la calidad de vida de generaciones futuras mediante la educación y sensibilización ambiental que permita orientar a la población para conservar nuestros recursos naturales como fuente de sustento del ser humano

La Dirección Financiera de conformidad con su competencia verificará la disponibilidad y la partida presupuestaria a ser aplicada. Particular que pongo en su conocimiento para los fines pertinentes.



Firmado electrónicamente por:
**CHRISTIAN ROLANDO
VARGAS TUQUERES**

Ing. Christian Vargas

ANALISTA DE GESTIÓN AMBIENTAL 1