

# GOBIERNO AUTONOMO DESCENTRALIZADO PROVINCIAL DE PASTAZA

## COMPROBANTE DE PAGO N° 1356

Fecha: 25/08/2023

Asiento N° 3976

Compromiso N° 1012

IBCE PRINCIPAL Cta Cte No 01210014

A LA ORDEN DE: **ESPIN NAVEDA DIEGO ALEJANDRO**

**USD 160.00**

Nota Débito N° 0

LA SUMA DE: **CIENTO SESENTA Dolares 00/100 Cts**

PUYO, 25 de Agosto del 2023

### DETALLE DEL COMPROBANTE:

ESPIN NAVEDA DIEGO ALEJANDRO.- VIATICOS A LA CIUDAD DE QUITO DEL 25 AL 27 DE JULIO DEL 2023 PARA ASISTIR AL TALLER DENOMINADO USO DE SISTEMAS DE INFORMACION GEOGRAFICA Y LEVANTAMIENTO DE INFORMACION PARA LA GESTION DE LAS COMPETENCIAS DE VIALIDAD, RIEGO Y DRENAJE , INVITACION REALIZADA POR EL CONGOPE

Usuario: JESSIE

### DOCUMENTOS BANCARIOS

No	Beneficiario	Valor
CTA 2201083496	ESPIN NAVEDA DIEGO ALEJANDRO	160.00
TOTAL DOCUMENTOS BANCARIOS USD		160.00

### APLICACION CONTABLE

Código	Descripción	Debe	Haber
1.5.1.33.03.001	VIATICOS Y SUBSISTENCIAS EN EL PAIS	160.00	
2.1.3.73.01.001	CXP BIENES Y SERVICIOS DE INVERSION	160.00	
1.1.1.03.01.001	BANCO CENTRAL DEL ECUADOR CTA.CTE.01210014		160.00
2.1.3.73.01.001	CXP BIENES Y SERVICIOS DE INVERSION		160.00
SUMAN o PASAN USD		320.00	320.00

### APLICACION PRESUPUESTARIA


Partida Presupuestaria	Compromiso	Devengado	Pago
04.02.F611.628.730303.000.000 VIATICOS Y SUBSISTENCIAS EN EL INTERIOR		160.00	160.00
TOTAL GASTOS USD	0.00	160.00	160.00

Lcdo. Andre Granda  
Prefecto Provincial

Lcda. Marilu Ordoñez  
Directora Financiera (e)

Lcdo. Marcelo Cueva  
Jefe De Contabilidad(e)

Ing. Gabriel  
Tesorer



**Orden de Pago Nro. GADPPZ-GADPPZ-2023-0227-GOP**

**Puyo, 24 de agosto de 2023**

**PARA:** Sra. Lcda. Livia Marilu Ordoñez Paredes  
**Directora Financiera (E)**

**ASUNTO:** ORDEN DE PAGO A FAVOR DE ESPIN NAVEDA DIEGO ALEJANDRO

De mi consideración:

En conformidad con la solicitud orden de pago Nro. GADPPZ-FINANCIERO-2023-0240-SOLOP del 23 de agosto del 2023, considerando que la Dirección Financiera ha realizado el control previo del trámite de los **“VIATICOS A LA CIUDAD DE QUITO DEL 25 AL 27 DE JULIO DEL 2023, PARA ASISTIR AL TALLER DENOMINADO USO DE SISTEMAS DE INFORMACION GEOGRAFICA Y LEVANTAMIENTO DE INFORMACION PARA LA GESTION DE LAS COMPETENCIAS DE VIALIDAD, RIEGO Y DRENAJE, INVITACION REALIZADA POR EL CONGOPE”**, autorizo proceda con el pago en observancia de las disposiciones legales, a favor de **ESPIN NAVEDA DIEGO ALEJANDRO**, por el valor de 160,00 **DOLARES DE ESTADOS UNIDOS DE NORTE AMERICA**.

Con sentimientos de distinguida consideración.

Atentamente,

*Documento firmado electrónicamente*

Lcdo. André Mauricio Granda Garrido  
**PREFECTO DE LA PROVINCIA DE PASTAZA**

Anexos:

- solicitud\_orden\_de\_pago\_nro.\_gadppz-financiero-2023-0240-solop.pdf

Funcionarios que participaron en este documento: --> Srta. Abg. Jazmin Paola Rea Sangoquiza - Asistente Administrativo 2 --> Sra. Lcda. Livia Marilu Ordoñez Paredes - Directora Financiera (E)



**GOBIERNO AUTONOMO DESCENTRALIZADO PROVINCIAL DE PASTAZA**

**Compromiso No: 1012**

Transacción No: 7318

Fecha: 22/08/2023

Proveedor: ESPIN NAVEDA DIEGO ALEJANDRO

Identificación: Cédula 1600528549

Programa: 04 FUNCION SERVICIOS ECONOMICO Y PRODUCTIVO

SubPrograma: 02 ECONOMICO PRODUCTIVO

Proyecto: F611 RIEGO Y DRENAJE

Actividad: 628 COMPETENCIA RIEGO Y DRENAJE

**DETALLE:**

ESPIN NAVEDA DIEGO ALEJANDRO.- VIATICOS A LA CIUDAD DE QUITO DEL 25 AL 27 DE JULIO DEL 2023 PARA ASISTIR AL TALLER DENOMINADO USO DE SISTEMAS DE INFORMACION GEOGRAFICA Y LEVANTAMIENTO DE INFORMACION PARA LA GESTION DE LAS COMPETENCIAS DE VIALIDAD, RIEGO Y DRENAJE , INVITACION REALIZADA POR EL CONGOPE

JOS



Partida Presupuestaria	Valor	Disponibilidad Previa
04.02.F611.628.730303.000.000 VIATICOS Y SUBSISTENCIAS EN EL INTERIOR	160.00	2,700.00
Total =>	160.00	2,700.00



Firmado electrónicamente por:  
JOSE MAURICIO MARIN  
MONTERO

TEC. JOSE MARIN

Analista De Presupuesto

DIRECCION FINANCIERA			
CONTROL PREVIO			
DEPARTAMENTO CONTABILIDAD			
PROVEEDOR	ESPIN NAVEDA DIEGO ALEJANDRO ✓		TIPO DE ADQUISICION
CONCEPTO	ESPIN NAVEDA DIEGO ALEJANDRO.- VIATICOS A LA CIUDAD DE QUITO DEL 25 AL 27 DE JULIO DEL 2023 PARA ASISTIR AL TALLER DENOMINADO USO DE SISTEMAS DE INFORMACION GEOGRAFICA Y LEVANTAMIENTO DE INFORMACION PARA LA GESTION DE LAS COMPETENCIAS DE VIALIDAD, RIEGO Y DRENAJE , INVITACION REALIZADA POR EL CONGOPE		BIENES      SERVICIO
FECHA DE FACTURAS			*
VALOR INCLUIDO IVA	USD 160,00 ✓		
TIPO DE PROCESO	INFIMA CUANTIA	APLICA	
<b>PROVEEDORES</b>			<b>NO</b>
1	Requerimiento	*	
2	Solicitud de Autorizacion para Cumplimiento de Servicios Institucionales	*	
3	Informe de Servicios Institucionales	*	
4	Certificacion Presupuestaria	*	
5	Autorizacion de la Maxima Autoridad		-
6	Informe de Actividades	*	
7	Certificacion POA	*	
8	Informe de la Comision N° 77	*	
9	Calculo de Viaticos dentro del Pais	*	
10	Liquidacion de Viaticos	*	
11	Facturas/Nota de Venta	*	
12	Salvo Conducto		-
13	Orden de Movilizacion		-
14	Solicitud de pago	*	
15	Existe Convenio/Contrato		-
OBSERVACIONES:		FECHA DE APROBACION 22/8/2023	
Revisado por:  <b>Manuel Chicaiza</b> CONTADOR 1		Sumillado por:  <b>Marcelo Cueva</b> JEFE DE CONTABILIDAD	

**GAD PROVINCIAL DE PASTAZA**  
**DIRECCIÓN FINANCIERA - PRESUPUESTOS**

SEGÚN NORMA TECNICA 402-02

**Formulario de Control Previo**

**Fecha Memorando:** lunes, 31 de julio de 2023  
**Memorando:** INFORME DE LA COMISION N. 75  
**Responsable del Control Previo:** J ANALISTA DE PRESUPUESTOS 2

**1. Información del compromiso:**

**a) Descripción detallada del convenio, bien, obra o actividad a realizar:**

ESPIN NAVEDA DIEGO ALEJANDRO.- VIATICOS A LA CIUDAD DE QUITO DEL 25 AL 27 DE JULIO DEL 2023 PARA ASISTIR AL TALLER DENOMINADO USO DE SISTEMAS DE INFORMACION GEOGRAFICA Y LEVANTAMIENTO DE INFORMACION PARA LA GESTION DE LAS COMPETENCIAS DE VIALIDAD, RIEGO Y DRENAJE , INVITACION REALIZADA POR EL CONGOPE

**b) Relación con la misión de la entidad y los programas, proyectos y actividades aprobados en los planes operativos anuales y presupuestos (convenios):**

Guarda relación con el POA de la Dirección requiriente.

**2. Verificación de requisitos legales:**

**a) Requisitos legales pertinentes y necesarios para llevar a cabo la actividad:**

REFERENCIA:

GADPPZ-DDS-2023-9587-M  
CERTIFICACION POA N. 026-DDS-AB-2023  
GADPPZ-R&D-DDS-2023-1876-M

**3. Disponibilidad presupuestaria:**

**a) Partida presupuestaria relacionada con el compromiso:**

04.02.F611.628.730303.000.000 VIATICOS Y SUBSISTENCIAS EN EL INTERIOR

**4. Conclusiones del Control Previo:**

**a) El compromiso / certificación cumple con los requisitos establecidos en el punto 1 (relación con la misión de la entidad y programas, proyectos y actividades aprobados) y en el punto 2 (requisitos legales):**

SI  NO

**5. Observaciones adicionales (si corresponde):**

**6. Aprobación del Control Previo:**



Firmado electrónicamente por:  
JOSE MAURICIO MARIN  
MONTERO

Firma del Responsable del Control Previo:

**Fecha:** 22/8/2023 09:26

**GOBIERNO AUTONOMO DESCENTRALIZADO PROVINCIAL DE PASTAZA****INFORME DE LA COMISION N° 75**

Fecha: 31/07/2023

Funcionario: ESPIN NAVEDA DIEGO ALEJANDRO

Cédula: 1600528549

Cargo: ANALISTA DE ESTUDIOS Y PROYECTOS 1

Unidad Administrativa: DESARROLLO SUSTENTABLE

En las Provincia(s): PICHINCHA

Lugar(es) Comisión: QUITO (CC Y CP),

Fecha de Salida: 25/07/2023

Hora de Salida: 03:00

Fecha de Retorno: 27/07/2023

Hora de Retorno: 19:00

Días Comisión: 2

Horas Comisión: 16:00

Transporte: 0

Ruta: TERRESTRE

Aprobado Por:

**LIQUIDACION N° 70**

Fecha: 21/08/2023

Funcionario: ESPIN NAVEDA DIEGO ALEJANDRO

Cédula: 1600528549

Provincia(s): PICHINCHA

Fecha de Salida: 25/07/2023

Hora de Salida: 03:00

Fecha de Retorno: 27/07/2023

Hora de Retorno: 19:00

Días Comisión: 2


Horas Comisión: 16:00


Anticipo: NO SE ENTREGO NINGUN ANTICIPO

Detalle:

SE DIO FIEL CUMPLIMIENTO Y A ENTERA SATISFACCIÓN LA PARTICIPACION EN EL TALLER DENOMINADO "USO DE SISTEMAS DE INFORMACIÓN GEOGRÁFICA Y LEVANTAMIENTO DE INFORMACIÓN PARA LA GESTIÓN DE LAS COMPETENCIAS DE VIALIDAD, RIEGO Y DRENAJE", INVITACIÓN REALIZADA POR EL CONGOPE

Fecha	Comisión		Transporte Propio	Ciudad	Zona	Valor
	Días	Horas				
25/07/2023	2	16:00	<input checked="" type="checkbox"/>	QUITO (CC Y CP)	ZONA B	160.00
				DETALLE		
				ALIMENTACION AL INTERIOR		0.00
				VIATICOS AL INTERIOR		160.00
				TOTAL DETALLE		160.00
				VALORES A PAGAR		
				ALIMENTACION AL INTERIOR		0.00
				VIATICOS AL INTERIOR		160.00
				TOTAL VALORES A PAGAR		160.00
				VALOR SIN JUSTIFICAR (30%)		48.00
				VALOR JUSTIFICADO (70%)		112.00
				OTROS GASTOS		0.00
				TOTAL		160.00
				ANTICIPO		0.00
				VALOR A PAGAR:		160.00
				Documentos de Respaldo (justificar el 70%)		116.00
Tipo Documento	# Documento	Proveedor	Fecha			
NOTA O BOLETA	407	HENRY JARA.- HOSPEDAJE	25/07/2023			40.00
NOTA O BOLETA	409	HENRY JARA.- HOSPEDAJE	26/07/2023			40.00
NOTA O BOLETA	273	TERESA RAMIREZ.- ALIMENTACION	25/07/2023			18.00
NOTA O BOLETA	275	TERESA RAMIREZ.- ALIMENTACION	26/07/2023			18.00

  
CONTABILIDAD  
Elaborado

  
CONTADOR GENERAL  
Revisado

**GOBIERNO AUTONOMO DESCENTRALIZADO PROVINCIAL DE PASTAZA**

**SOLICITUD DE LICENCIA CON REMUNERACION N° 77**

Fecha: 24/07/2023  
Cédula: 1600528549

Funcionario: ESPIN NAVEDA DIEGO ALEJANDRO  
Cargo: ANALISTA DE ESTUDIOS Y PROYECTOS 1  
Unidad Administrativa: DESARROLLO SUSTENTABLE  
Provincia(s): PICHINCHA  
Lugar(es) Comisión: QUITO (CC Y CP)  
Fecha de Salida: 25/07/2023  
Fecha de Retorno: 27/07/2023  
Días Comisión: 2  
Transporte: TERRESTRE . Ruta: PUYO-QUITO  
Transporte: TERRESTRE . Ruta: QUITO-PUYO  
Aprobado Por:

Hora de Salida: 03:00  
Hora de Retorno: 19:00  
Horas Comisión: 16:00

**CALCULO DE VIATICOS N° 66**

Fecha: 21/08/2023  
Cédula: 1600528549

Funcionario: ESPIN NAVEDA DIEGO ALEJANDRO  
Provincia(s): PICHINCHA  
Fecha de Salida: 25/07/2023  
Fecha de Retorno: 27/07/2023  
Días Comisión: 2  
Anticipo: NO SE ENTREGO NINGUN ANTICIPO  
Detalle:

Hora de Salida: 03:00  
Hora de Retorno: 16:00  
Horas Comisión: 16:00

PARTICIPAR EN EL TALLER DENOMINADO "USO DE SISTEMAS DE INFORMACIÓN GEOGRÁFICA Y LEVANTAMIENTO DE INFORMACIÓN PARA LA GESTIÓN DE LAS COMPETENCIAS DE VIALIDAD, RIEGO Y DRENAJE", INVITACIÓN REALIZADA POR EL CONGOPE

Fecha	Comisión		Transporte Propio	Ciudad	Zona	Valor
	Días	Horas				
25/07/2023	2	21:08	<input checked="" type="checkbox"/>	QUITO (CC Y CP)	ZONA B	160.00
DETALLE						
				ALIMENTACION AL INTERIOR		0.00
				VIATICOS AL INTERIOR		160.00
				<b>SUBTOTAL:</b>		<b>160.00</b>
				<b>FONDO A LIQUIDAR:</b>		
				TOTAL:		160.00
				ANTICIPO:		0.00
				SALDO:		160.00

CONTABILIDAD  
Elaborado

CONTADOR GENERAL  
Revisado

**SOLICITUD DE AUTORIZACION PARA CUMPLIMIENTO DE SERVICIOS INSTITUCIONALES**

**Nro. SOLICITUD DE AUTORIZACION PARA CUMPLIMIENTO DE SERVICIOS INSTITUCIONALES**      **FECHA DE SOLICITUD (dd-mmm-aaaa)**  
 77      24/07/2023

VIATICOS       MOVILIZACIONES      SUBSISTENCIAS      ALIMENTACION

**DATOS GENERALES**

**APELLIDOS - NOMBRES DE LA O EL SERVIDOR**  
 ESPIN NAVEDA DIEGO ALEJANDRO      **PUESTO QUE OCUPA**  
 ANALISTA DE ESTUDIOS Y PROYECTOS 1

**CIUDAD - PROVINCIA DEL SERVICIO INSTITUCIONAL**  
 QUITO (CC Y CP) - PICHINCHA      **NOMBRE DE LA UNIDAD A LA QUE PERTENECE LA O EL SERVIDOR**  
 DESARROLLO SUSTENTABLE

<b>FECHA SALIDA (dd-mmm-aaaa)</b> 25/07/2023	<b>HORA SALIDA (hh:mm)</b> 03:00	<b>FECHA LLEGADA (dd-mmm-aaaa)</b> 27/07/2023	<b>HORA LLEGADA (hh:mm)</b> 19:00
---	-------------------------------------	--	--------------------------------------

**SERVIDORES QUE INTEGRAN LOS SERVICIOS INSTITUCIONALES:**  
 ESPIN NAVEDA DIEGO ALEJANDRO

**DESCRIPCION DE LAS ACTIVIDADES A EJECUTARSE**  
 PARTICIPAR EN EL TALLER DENOMINADO "USO DE SISTEMAS DE INFORMACIÓN GEOGRÁFICA Y LEVANTAMIENTO DE INFORMACIÓN PARA LA GESTIÓN DE LAS COMPETENCIAS DE VIALIDAD, RIEGO Y DRENAJE", INVITACIÓN REALIZADA POR EL

**OBSERVACIONES**

Autorización por parte del funcionario a la Dirección Financiera a que le descuenta de la siguiente remuneración en caso de no justificar debidamente el anticipo de Viaticos

**TRANSPORTE**

TIPO DE TRANSPORTE (Aéreo, terrestre, marítimo, otros)	NOMBRE DE TRANSPORTE	RUTA	SALIDA		LLEGADA	
			FECHA dd-mmm-aaaa	HORA hh:mm	FECHA dd-mmm-aaaa	HORA hh:mm
TERRESTRE	.	PUYO-QUITO	25/07/2023	03:00	25/07/2023	08:00
TERRESTRE	.	QUITO-PUYO	27/07/2023	14:00	27/07/2023	19:00

**DATOS PARA TRANSFERENCIA**

**NOMBRE DEL BANCO:** PICHINCHA      **TIPO DE CUENTA:** AHORROS      **No. DE CUENTA:** 2201083496

**FIRMA DE LA O EL SERVIDOR SOLICITANTE**

**FIRMA DE LA O EL RESPONSABLE DE LA UNIDAD SOLICITANTE**




ESPIN NAVEDA DIEGO ALEJANDRO

GARCIA MANZANO EDWING PATRICIO

**FIRMA DE LA AUTORIDAD NOMINADORA O SU DELEGADO**



GARCIA MANZANO EDWING PATRICIO

**NOTA:** Esta solicitud deberá ser presentada para su Autorización, con por lo menos 72 horas de anticipación al cumplimiento de los servicios Institucionales salvo el caso de que por necesidades institucionales la Autoridad Nominadora autorice



. De no existir disponibilidad presupuestaria, tanto la solicitud como la autorización quedaran insubsistentes


. El Informe de Servicios Institucionales deberá presentarse dentro del término de 4 días de cumplido el servicio institucional


Está prohibido conceder servicios Institucionales durante los días de descanso obligatorio, con excepción de las Máximas Autoridades o de casos excepcionales debidamente justificados por la Máxima Autoridad o su Delegado



**Responsable D A T H**

INFORME DE SERVICIOS INSTITUCIONALES							
Nro. SOLICITUD DE AUTORIZACION PARA CUMPLIMIENTO DE SERVICIOS INSTITUCIONALES Solicitud: 77 Informe: 75					FECHA DE INFORME (dd-mmm-aaaa) 31/07/2023		
DATOS GENERALES							
APELLIDOS - NOMBRES DE LA O EL SERVIDOR ESPIN NAVEDA DIEGO ALEJANDRO				PUESTO QUE OCUPA: ANALISTA DE ESTUDIOS Y PROYECTOS 1			
CIUDAD - PROVINCIA DEL SERVICIO INSTITUCIONAL QUITO (CC Y CP) - PICHINCHA				NOMBRE DE LA UNIDAD A LA QUE PERTENECE LA O EL SERVIDOR DESARROLLO SUSTENTABLE			
SERVIDORES QUE INTEGRAN EL SERVICIO INSTITUCIONAL: ESPIN NAVEDA DIEGO ALEJANDRO							
INFORME DE ACTIVIDADES Y PRODUCTOS ALCANZADOS							
SE DIO FIEL CUMPLIMIENTO Y A ENTERA SATISFACCIÓN LA PARTICIPACION EN EL TALLER DENOMINADO "USO DE SISTEMAS DE INFORMACIÓN GEOGRÁFICA Y LEVANTAMIENTO DE INFORMACIÓN PARA LA GESTIÓN DE LAS COMPETENCIAS DE VIALIDAD, RIEGO Y DRENAJE", INVITACIÓN REALIZADA POR EL CONGOPE							
ITINERARIO	SALIDA	LLEGADA	NOTA				
FECHA dd-mmm-aaaa	25/07/2023	27/07/2023	Estos datos se refieren al tiempo efectivamente utilizado en el cumplimiento del servicio institucional, desde la salida del lugar de residencia o trabajo habituales o del cumplimiento del servicio institucional según sea el caso, hasta su llegada de estos sitios.				
HORA hh:mm	3:00	19:00					
TRANSPORTE							
TIPO DE TRANSPORTE (Aéreo, terrestre, marítimo, otros)	NOMBRE DE TRANSPORTE	RUTA	SALIDA		LLEGADA		
			FECHA dd-mmm-aaaa	HORA hh:mm	FECHA dd-mmm-aaaa	HORA hh:mm	
TERRESTRE		PUYO-QUITO	25/07/2023	03:00	25/07/2023	08:00	
TERRESTRE		QUITO-PUYO	27/07/2023	14:00	27/07/2023	19:00	
NOTA: En caso de haber utilizado transporte público, se deberá adjuntar obligatoriamente los pases a bordo o boletos.							
OBSERVACIONES							
FIRMA DE LA O EL SERVIDOR COMISIONADO				NOTA			
 NOMBRE:ESPIN NAVEDA DIEGO ALEJANDRO				El presente informe deberá presentarse dentro del término de 4 días del cumplimiento de servicios institucionales, caso contrario la liquidación se demorará e incluso de no presentarlo tendría que restituir los valores percibidos. Cuando el cumplimiento de servicios institucionales sea superior al número de días autorizados, se deberá adjuntar la autorización por escrito de la Máxima Autoridad o su Delegado			
FIRMAS DE APROBACION							
FIRMA DE LA O EL RESPONSABLE DE LA UNIDAD DEL SERVIDOR COMISIONADO				FIRMA DE LA O EL JEFE INMEDIATO DE LA O EL RESPONSABLE DE LA UNIDAD			
 GARCIA MANZANO EDWING PATRICIO				 GARCIA MANZANO EDWING PATRICIO			

  
 Responsable D A T H



GOBIERNO DE  
**PASTAZA**  
*El Gobierno del Añano*

GAD. PROVINCIAL DE PASTAZA  
DIRECCIÓN FINANCIERA  
SECRETARIA



Pastaza

Fecha:

Recibido:

Número:

10 ABO 2023

Paola Rea

Hora: 10:30

### Traspaso de documentos físicos

#### Información del documento

No.documento:	GADPPZ-DDS-2023-9587-M	Referencia:	GADPPZ-R
Remitente:	Edwing Patricio García Manzano		
Asunto:	SOLICITO PAGO DE VIATICOS AL ING. DIEGO ESPIN, DE LA PARTICIPACIÓN EN EL TALLER DEL CONGOPE DEL 25 AL 27 DE JULIO DE 2023 EN LA CIUDAD DE QUITO -		
Registrado por:	Edwing Patricio García Manzano		
Fecha de Creación:	2023-08-09 19:55 (GMT-5)		
Fecha de Envío:	2023-08-09 19:55 (GMT-5)		

#### Información del traspaso

Área (Enviado a):	Dirección Financiera	Recibido por:	Jazmin Paola Rea Sangoquiza
Fecha entrega:	2023-08-10 08:15 (GMT-5)		
Área (Enviado por):	Dirección de Desarrollo Sustentable	Enviado por:	Susana Rocío Hidalgo Martínez
Responsable Traslado:	Sra.Judith Andi	Comentario:	SOLICITO PAGO DE VIATICOS AL ING. DIEGO ESPIN, DE LA PARTICIPACIÓN EN EL TALLER DEL CONGOPE DEL 25 AL 27 DE JULIO DE 2023 EN LA CIUDAD DE QUITO
Estados:	Bueno		

Recibido por  
  
Jazmin Paola Rea Sangoquiza  
Dirección Financiera

Enviado por  
  
Susana Rocío Hidalgo Martínez  
Dirección de Desarrollo Sustentable

Responsable traslado  
  
Sra. Judith Andi



**Memorando Nro. GADPPZ-DDS-2023-9587-M**

**Puyo, 09 de agosto de 2023**

**PARA:** Sra. Lcda. Livia Marilu Ordoñez Paredes  
**Directora Financiera (E)**

**ASUNTO:** SOLICITO PAGO DE VIATICOS AL ING. DIEGO ESPIN, DE LA  
PARTICIPACIÓN EN EL TALLER DEL CONGOPE DEL 25 AL 27 DE JULIO DE  
2023 EN LA CIUDAD DE QUITO

De mi consideración:

Estimada Directora, en respuesta al Memorando Nro. GADPPZ-R&D-DDS-2023-1876-M, y previo autorización del señor Prefecto para la participación del Ing. Diego Espin, en el taller USO DE SISTEMAS DE INFORMACIÓN GEOGRÁFICA Y LEVANTAMIENTO DE INFORMACIÓN PARA LA GESTIÓN DE LAS COMPETENCIAS DE VIALIDAD, RIEGO Y DRENAJE", que tuvo lugar en la ciudad de Quito, del 25 al 27 de julio de 2023; en virtud de aquello solicito de Usted muy gentilmente se disponga a quien corresponda el pago de viáticos al funcionario descrito de acuerdo a certificación POA se anexa por el valor de \$160,00 (Ciento sesenta con 00/100 centavos de dólares) de conformidad lo que señala la Normativa Legal Vigente.

Con sentimientos de distinguida consideración.

GAD. PROVINCIAL DE PASTAZA  
DIRECCIÓN FINANCIERA



Dirigido a: JEFE (A) DE PRESUPUESTO

Pastaza

Fecha:

**10 AGO 2023**

Atentamente,

Ejecutar el control previo al compromiso verificando disponibilidad presupuestaria, y emitir certificación financiera, conforme a las leyes y Reglamentos vigentes.

**Documento firmado electrónicamente**

Arq. Edwing Patricio García Manzano

**DIRECTOR DE DESARROLLO SUSTENTABLE**

GAD. PROVINCIAL DE PASTAZA  
DIRECCIÓN FINANCIERA



Dirigido a: CONTADOR (A) GENERAL

Pastaza

Fecha:

**10 AGO 2023**

Referencias:

- GADPPZ-R

Ejecutar el control previo y efectuar la contabilización conforme leyes y Reglamentos vigentes.

Anexos:

- 1.\_autorizado\_de\_prefectura.pdf
- 2.\_memo\_de\_autorizacion.pdf
- 3.\_memo\_propuesta.pdf
- 4.\_propuesta\_taller\_congope\_julio\_2023-signed-signed-signed-signed.pdf
- 5.\_127\_circular\_invitacion-signed\_(1).pdf
- 6.\_f3p1\_silabo\_taller\_(1).pdf
- 7.\_solicitud\_de\_autorización.pdf
- 8.\_informe\_de\_servicios\_institucionales.pdf
- 9.\_informe\_taller\_congope\_julio\_2023\_diego\_espin-signed-signed-signed.pdf
- 10.\_26\_cert.viaticos\_r&d-signed.pdf
- 11.\_facturas\_diego\_espin.pdf

GAD. PROVINCIAL DE PASTAZA




DIRECCIÓN FINANCIERA  
Dirigido a: TESORERO (A) GENERAL

Pastaza

Fecha:

**10 AGO 2023**

Ejecutar el control previo al pago conforme leyes y reglamentos vigentes.



GOBIERNO DE  
**PASTAZA**  
*El Gobierno del Añano*

**Memorando Nro. GADPPZ-DDS-2023-9587-M**

**Puyo, 09 de agosto de 2023**

Copia:

Sr. Ing. Diego Alejandro Espin Naveda - **Analista de Estudios y Proyectos 1** / Sra. Lcda. Susana Rocío Hidalgo Martínez - **Asistente Administrativo 1** /

Funcionarios que participaron en este documento: --> Sra. Lcda. Susana Rocío Hidalgo Martínez - Asistente Administrativo 1



Firmado electrónicamente por:  
**EDWING PATRICIO  
GARCIA MANZANO**



**Memorando Nro. GADPPZ-R&D-DDS-2023-1876-M**

**Puyo, 09 de agosto de 2023**

**PARA:** Sr. Arq. Edwing Patricio García Manzano  
**Director de Desarrollo Sustentable**

**ASUNTO:** DOCUMENTOS HABILITANTES PARA VIATICOS DE LA PARTICIPACIÓN EN TALLER DEL CONGOPE DEL 25 AL 27 DE JULIO DE 2023 EN LA CIUDAD DE QUITO - DIEGO ESPIN

Estimado Director, como es de su conocimiento, por medio de sumilla inserta en Memorando Nro. GADPPZ-DDS-2023-9330-M, la máxima autoridad autorizó la participación de mi persona en el taller denominado "USO DE SISTEMAS DE INFORMACIÓN GEOGRÁFICA Y LEVANTAMIENTO DE INFORMACIÓN PARA LA GESTIÓN DE LAS COMPETENCIAS DE VIALIDAD, RIEGO Y DRENAJE", que se llevó a cabo desde el 25 al 27 de julio de 2023, en el edificio del CONGOPE, ubicado en la ciudad de Quito, considerando que se acudirá por los propios medios y con el reconocimiento de pago de viáticos.

Con lo expuesto, me permito adjuntar la documentación necesaria para el cobro de viáticos, de forma física y digital; de manera que, solicito muy comedidamente se continúe con el trámite correspondiente en la Dirección Financiera.

Atentamente,

***Documento firmado electrónicamente***

Ing. Diego Alejandro Espin Naveda  
**ANALISTA DE ESTUDIOS Y PROYECTOS 1**

**Referencias:**

- GADPPZ-R

**Anexos:**

- 1.\_autorizado\_de\_prefectura.pdf
- 2.\_memo\_de\_autorizacion.pdf
- 3.\_memo\_propuesta.pdf
- 4.\_propuesta\_taller\_congope\_julio\_2023-signed-signed-signed-signed.pdf
- 5.\_127\_circular\_invitacion-signed\_(1).pdf
- 6.\_f3p1\_silabo\_taller\_(1).pdf
- 7.\_solicitud\_de\_autorización.pdf
- 8.\_informe\_de\_servicios\_institucionales.pdf
- 9.\_informe\_taller\_congope\_julio\_2023\_diego\_espin-signed-signed-signed.pdf
- 10.\_26\_cert.viaticos\_r&d-signed.pdf
- 11.\_facturas\_diego\_espin.pdf




**GOBIERNO DE  
PASTAZA**  
*El Gobierno del Anís*

**Memorando Nro. GADPPZ-R&D-DDS-2023-1876-M**

**Puyo, 09 de agosto de 2023**



Firmado electrónicamente por:  
**DIEGO ALEJANDRO  
ESPIN NAVEDA**



## Hoja de Ruta

Fecha y hora generación: 2023-08-02 12:26:25 (GMT-5)

Generado por: Susana Rocío Hidalgo Martínez

Información del Documento				
No. Documento:	GADPPZ-DDS-2023-9330-M	Doc. Referencia:	GADPPZ-R	
De:	Sr. Arq. Edwing Patricio García Manzano, Director de Desarrollo Sustentable, Gobierno Autónomo Descentralizado Provincial de Pastaza	Para:	Sr. Lcdo. Andre Mauricio Granda Garrido, Prefecto de la Provincia de Pastaza, Gobierno Autónomo Descentralizado Provincial de Pastaza	
Asunto:	AUTORIZACIÓN PREVIO PROPUESTA TÉCNICA ECONÓMICA PARA LA PARTICIPACIÓN EN EL TALLER DEL CONGOPE EN LA CIUDAD DE QUITO, DEL 25 AL 27 DE JULIO 2023		Descripción Anexos:	--
Fecha Documento:	2023-07-24 (GMT-5)	Fecha Registro:	2023-07-24 (GMT-5)	

Ruta del documento						
Área	De	Fecha/Hora	Acción	Para	No. Días	Comentario
Dirección de Desarrollo Sustentable	Fabrizio Jorge Ganzino Rodriguez (GADPPZ)	2023-07-25 07:14:15 (GMT-5)	Archivar		1	
Dirección de Desarrollo Sustentable	Fabrizio Jorge Ganzino Rodriguez (GADPPZ)	2023-07-24 16:23:17 (GMT-5)	Envío de Respuesta Firmada Electrónicamente	Edwing Patricio García Manzano (GADPPZ)	0	Se envió electrónicamente el documento de respuesta No: GADPPZ-R&D-DDS-2023-1822-M
Dirección de Desarrollo Sustentable	Fabrizio Jorge Ganzino Rodriguez (GADPPZ)	2023-07-24 16:22:43 (GMT-5)	Responder		0	
Dirección de Desarrollo Sustentable	Edwing Patricio García Manzano (GADPPZ)	2023-07-24 14:50:31 (GMT-5)	Reasignar	Fabrizio Jorge Ganzino Rodriguez (GADPPZ)	0	FAVOR PARA TRAMITETE PERTINENTE DE VIATICOS
Prefectura	Andre Mauricio Granda Garrido (GADPPZ)	2023-07-24 14:42:04 (GMT-5)	Reasignar	Edwing Patricio García Manzano (GADPPZ)	0	Autorizado, previo cumplimiento de la normativa legal vigente y de los procesos administrativos que correspondan.
Dirección de Desarrollo Sustentable	Edwing Patricio García Manzano (GADPPZ)	2023-07-24 12:13:30 (GMT-5)	Envío Electrónico del Documento		0	
Dirección de Desarrollo Sustentable	Edwing Patricio García Manzano (GADPPZ)	2023-07-24 12:13:30 (GMT-5)	Firma Digital de Documento		0	Documento Firmado Electrónicamente
Dirección de Desarrollo Sustentable	Edwing Patricio García Manzano (GADPPZ)	2023-07-24 12:13:06 (GMT-5)	Registro	Andre Mauricio Granda Garrido (GADPPZ)	0	

Memorando Nro. GADPPZ-DDS-2023-9330-M

Puyo, 24 de julio de 2023

**PARA:** Sr. Lcdo. Andre Mauricio Granda Garrido  
**Prefecto de la Provincia de Pastaza**

**ASUNTO:** AUTORIZACIÓN PREVIO PROPUESTA TÉCNICA ECONÓMICA PARA LA PARTICIPACIÓN EN EL TALLER DEL CONGOPE EN LA CIUDAD DE QUITO, DEL 25 AL 27 DE JULIO 2023

De mi consideración:

Señor Prefecto , en respuesta al Memorando Nro. GADPPZ-R&D-DDS-2023-1820-M, y en consideración al Documento Nro. DE-2023-0127-C, suscrito por la Econ. Marcela Andino Ramos DIRECTORA EJECUTIVA (e) DEL CONGOPE, quien realiza la invitación al taller denominado “USO DE SISTEMAS DE INFORMACIÓN GEOGRÁFICA Y LEVANTAMIENTO DE INFORMACIÓN PARA LA GESTIÓN DE LAS COMPETENCIAS DE VIALIDAD, RIEGO Y DRENAJE”, que se llevará a cabo del 25 al 27 de julio de 2023, en la ciudad de Quito; en virtud de aquello, remito la Propuesta Técnica Económica y a la vez solicito de Usted, muy gentilmente su AUTORIZACIÓN , para que los técnicos de la Competencia de Riego & Drenaje, Ingenieros Diego Espín y Sebastián Vega, asistan al taller señalado; en consideración de que acudirán por su propios medios pero si con el reconocimiento de pago de viáticos.

---

Estimado Señor Director, en consideración del Memorando Nro. GADPPZ-R&D-DDS-2023-1810-M y en referencia a Documento Nro. DE-2023-0127-C, mediante el cual, el Consorcio de Gobiernos Autónomos Provinciales del Ecuador (CONGOPE), realiza la invitación al Gobierno Autónomo Descentralizado Provincial de Pastaza (GADPPz), para la participación al taller denominado “USO DE SISTEMAS DE INFORMACIÓN GEOGRÁFICA Y LEVANTAMIENTO DE INFORMACIÓN PARA LA GESTIÓN DE LAS COMPETENCIAS DE VIALIDAD, RIEGO Y DRENAJE”, que se llevará a cabo del 25 al 27 de julio de 2023, en el edificio del CONGOPE, ubicado en la ciudad de Quito. De forma que, se extiende la invitación a los funcionarios de las unidades ejecutoras de las competencias de Vialidad y Riego y Drenaje, del GADPPz.

Por tal motivo, me permito adjuntar la PROPUESTA TÉCNICA ECONÓMICA correspondiente, con la finalidad iniciar con el trámite respectivo de revisión, aprobación y justificación, para la participación de los técnicos del componente de Riego y Drenaje:

Adicionalmente, se presentan la información general del funcionario:

Memorando Nro. GADPPZ-DDS-2023-9330-M

Puyo, 24 de julio de 2023

<b>Funcionario Nro.</b>	01
<b>Nombre:</b>	Diego Alejandro Espín Naveda
<b>Cédula:</b>	1600528549
<b>Correo:</b>	diespin1995@gmail.com
<b>Cargo:</b>	Analista de Estudios y Proyectos 1
<b>Área:</b>	Riego y Drenaje
<b>Formación académica:</b>	Ingeniero Civil
<b>Nivel de conocimiento:</b>	Conocimiento en informática y nivel medio en manejo de softwares de georreferenciación.

<b>Funcionario Nro.</b>	02
<b>Nombre:</b>	Andrés Sebastián Vega León
<b>Cédula:</b>	1715823124
<b>Correo:</b>	sebastianvegal@outlook.com
<b>Cargo:</b>	Técnico en Promoción Social y Comunitaria 1
<b>Área:</b>	Riego y Drenaje
<b>Formación académica:</b>	Ingeniero Agrónomo
<b>Nivel de conocimiento:</b>	Conocimiento en informática y nivel medio en manejo de softwares de georreferenciación.

Particular que informo para los fines pertinentes.

Atentamente,

***Documento firmado electrónicamente***

Arq. Edwing Patricio García Manzano  
**DIRECTOR DE DESARROLLO SUSTENTABLE**

Referencias:

- GADPPZ-R

Anexos:

- f3p1\_silabo\_taller.pdf
- 127\_circular\_invitacion-signed\_(1).pdf
- propuesta\_taller\_congope\_julio\_2023-signed-signed.pdf
- propuesta\_taller\_congope\_julio\_2023-signed-signed-signed.pdf
- propuesta\_taller\_congope\_julio\_2023-signed-signed-signed-signed.pdf

**Memorando Nro. GADPPZ-DDS-2023-9330-M**

**Puyo, 24 de julio de 2023**

Copia:

Sr. Téc. Fabricio Jorge Ganzino Rodríguez - **Analista de Gestión del Conocimiento 1** / Sra. Leda. Susana Rocío Hidalgo Martínez - **Asistente Administrativo 1** /

Funcionarios que participaron en este documento: --> Sra. Leda. Susana Rocío Hidalgo Martínez - Asistente Administrativo 1



Firmado electrónicamente por:  
**EDWING PATRICIO  
GARCIA MANZANO**

Memorando Nro. GADPPZ-R&D-DDS-2023-1810-M

Puyo, 21 de julio de 2023

**PARA:** Sr. Téc. Fabricio Jorge Ganzino Rodriguez  
**Analista de Gestión del Conocimiento 1**

**ASUNTO:** PROPUESTA TÉCNICA ECONÓMICA PARA LA PARTICIPACIÓN EN EL  
TALLER DEL CONGOPE EN LA CIUDAD DE QUITO, JULIO 2023

Señor Tecnólogo, en referencia a Documento Nro. DE-2023-0127-C, mediante el cual, el Consorcio de Gobiernos Autónomos Provinciales del Ecuador (CONGOPE), realiza la invitación al Gobierno Autónomo Descentralizado Provincial de Pastaza (GADPPz), para la participación al taller denominado "USO DE SISTEMAS DE INFORMACIÓN GEOGRÁFICA Y LEVANTAMIENTO DE INFORMACIÓN PARA LA GESTIÓN DE LAS COMPETENCIAS DE VIALIDAD, RIEGO Y DRENAJE", que se llevará a cabo del 25 al 27 de julio de 2023, en el edificio del CONGOPE, ubicado en la ciudad de Quito. De forma que, se extiende la invitación a los funcionarios de las unidades ejecutoras de las competencias de Vialidad y Riego y Drenaje, del GADPPz.

Ante lo expuesto, mediante disposición verbal de su persona se me ha designado la participación en el taller antes mencionado. Por tal motivo, me permito adjuntar la **PROPUESTA TÉCNICA ECONÓMICA** correspondiente, con la finalidad de continuar con el trámite respectivo de revisión, aprobación y justificación.

Adicionalmente, se presentan la información general del funcionario:

<b>Funcionario Nro.</b>	01
<b>Nombre:</b>	Diego Alejandro Espín Naveda
<b>Cédula:</b>	1600528549
<b>Correo:</b>	diespin1995@gmail.com
<b>Cargo:</b>	Analista de Estudios y Proyectos 1
<b>Área:</b>	Riego y Drenaje
<b>Formación académica:</b>	Ingeniero Civil
<b>Nivel de conocimiento:</b>	Conocimiento en informática y nivel medio en manejo de softwares de georreferenciación.

Particular que informo para los fines pertinentes.

Atentamente,

**Memorando Nro. GADPPZ-R&D-DDS-2023-1810-M**

**Puyo, 21 de julio de 2023**

***Documento firmado electrónicamente***

Ing. Diego Alejandro Espin Naveda  
**ANALISTA DE ESTUDIOS Y PROYECTOS 1**

Anexos:

- propuesta\_taller\_congope\_julio\_2023-signed-signed.pdf
- 127\_circular\_invitacion-signed\_(1).pdf
- f3p1\_silabo\_taller.pdf



Firmado electrónicamente por:  
**DIEGO ALEJANDRO  
ESPIN NAVEDA**

**RAMIREZ CRUZ  
TERESA CECIBEL**

Dir.: José Tamayo N24-77 y Foch  
"Contribuyente Negocio Popular - RÉGIMEN RIMPE"

RUC: 1712981701001  
AUT. S.R.L.: 1131056028  
F. de Autorización: 03/Marzo/2023  
F. de Caducidad: 03/Marzo/2024  
**NOTA DE VENTA**  
001-001  
**N° 0000000273**

Fecha: 25 Julio 2023.



Cliente: Diego Espin Nuevacl.

RUC/C.I.: 1600528549 Telf.: 09983937670

Dirección: Puyo.

CANT.	DESCRIPCION	V. UNIT.	VALOR TOTAL
	Alimentación		18.00
FORMA DE PAGO			
<input checked="" type="checkbox"/> Efectivo	<input type="checkbox"/> Tarjeta de Crédito / Débito		
<input type="checkbox"/> Dinero Electrónico	<input type="checkbox"/> Otra		
TOTAL			18.00

ORIGINAL: Adquiriente  
COPIA: Emisor

FIRMA AUTORIZADA:  CLIENTE: 

IMPRESA MOLINA HINOS. • MOLINA JACHO EDGAR PATRICO. • Cel. 0984 604 713  
RUC 1711019008001 • AUT. 1840 • IMPRESO DEL 101 AL 300

**RAMIREZ CRUZ  
TERESA CECIBEL**

Dir.: José Tamayo N24-77 y Foch  
"Contribuyente Negocio Popular - RÉGIMEN RIMPE"

RUC: 1712981701001  
AUT. S.R.L.: 1131056028  
F. de Autorización: 03/Marzo/2023  
F. de Caducidad: 03/Marzo/2024  
**NOTA DE VENTA**  
001-001  
**N° 0000000275**

Fecha: 26 Julio 2023.



Cliente: Diego Espin Nuevacl.

RUC/C.I.: 1600528549 Telf.: 09983937670

Dirección: Puyo.

CANT.	DESCRIPCION	V. UNIT.	VALOR TOTAL
	Alimentación		18.00
FORMA DE PAGO			
<input checked="" type="checkbox"/> Efectivo	<input type="checkbox"/> Tarjeta de Crédito / Débito		
<input type="checkbox"/> Dinero Electrónico	<input type="checkbox"/> Otra		
TOTAL			18.00

ORIGINAL: Adquiriente  
COPIA: Emisor

FIRMA AUTORIZADA:  CLIENTE: 

IMPRESA MOLINA HINOS. • MOLINA JACHO EDGAR PATRICO. • Cel. 0984 604 713  
RUC 1711019008001 • AUT. 1840 • IMPRESO DEL 101 AL 300



## Validez de comprobantes físicos

RUC  
1703342046001

Autorización  
1130745135

Tipo documento  
Nota de venta

Número documento  
001-001-409

Fecha emisión  
26/07/2023

El documento consultado se encuentra autorizado por el SRI, y deberá contener los siguientes datos:

Razón social		Nombre comercial	
JARA ESCOBAR HENRY DAVID		VIENA	
Dirección matriz		Dirección establecimiento	
LA FLORESTA TAMAYO N24-77 Y FOCH		LA FLORESTA TAMAYO N24-77 Y FOCH	
Clase contribuyente	Fecha caducidad	Código imprenta	
	2023-11-23	13727	

**i** Esta consulta no sustenta la existencia real de la transacción, ni valida requisitos de llenado del documento.

Recuerde la persona que simule, oculte, omita, falsee o engañe en la determinación de la obligación tributaria, para evitar el pago de los tributos propios o de terceros, será sancionada con pena privativa de libertad.

**Artículo 298 del Código Orgánico Integral Penal.**

[Nueva consulta](#)

## Validez de comprobantes físicos

RUC  
1712981701001

Autorización  
1131056028

Tipo documento  
Nota de venta

Número documento  
001-001-275

Fecha emisión  
26/07/2023

El documento consultado se encuentra autorizado por el SRI, y deberá contener los siguientes datos:

Razón social		Nombre comercial	
RAMIREZ CRUZ TERESA CECIBEL			
Dirección matriz		Dirección establecimiento	
JOSE TAMAYO N24-77 Y FOCH		JOSE TAMAYO N24-77 Y FOCH	
Clase contribuyente	Fecha caducidad	Código imprenta	
	2024-03-03	1840	

**i** Esta consulta no sustenta la existencia real de la transacción, ni valida requisitos de llenado del documento.

Recuerde la persona que simule, oculte, omita, falsee o engañe en la determinación de la obligación tributaria, para evitar el pago de los tributos propios o de terceros, será sancionada con pena privativa de libertad.

**Artículo 298 del Código Orgánico Integral Penal.**

[Nueva consulta](#)

## Validez de comprobantes físicos

RUC  
1703342046001

Autorización  
1130745135

Tipo documento  
Nota de venta

Número documento  
001-001-407

Fecha emisión  
25/07/2023

El documento consultado se encuentra autorizado por el SRI, y deberá contener los siguientes datos:

Razón social		Nombre comercial	
JARA ESCOBAR HENRY DAVID		VIENA	
Dirección matriz		Dirección establecimiento	
LA FLORESTA TAMAYO N24-77 Y FOCH		LA FLORESTA TAMAYO N24-77 Y FOCH	
Clase contribuyente	Fecha caducidad	Código imprenta	
	2023-11-23	13727	

**i** Esta consulta no sustenta la existencia real de la transacción, ni valida requisitos de llenado del documento.

Recuerde la persona que simule, oculte, omita, falsee o engañe en la determinación de la obligación tributaria, para evitar el pago de los tributos propios o de terceros, será sancionada con pena privativa de libertad.

Artículo 298 del Código Orgánico Integral Penal.

[Nueva consulta](#)

## Validez de comprobantes físicos

RUC  
1712981701001

Autorización  
1131056028

Tipo documento  
Nota de venta

Número documento  
001-001-273

Fecha emisión  
25/07/2023

El documento consultado se encuentra autorizado por el SRI, y deberá contener los siguientes datos:

Razón social		Nombre comercial	
RAMIREZ CRUZ TERESA CECIBEL			
Dirección matriz		Dirección establecimiento	
JOSE TAMAYO N24-77 Y FOCH		JOSE TAMAYO N24-77 Y FOCH	
Clase contribuyente	Fecha caducidad	Código imprenta	
	2024-03-03	1840	



Esta consulta no sustenta la existencia real de la transacción, ni valida requisitos de llenado del documento.

Recuerde la persona que simule, oculte, omita, falsee o engañe en la determinación de la obligación tributaria, para evitar el pago de los tributos propios o de terceros, será sancionada con pena privativa de libertad.

Artículo 298 del Código Orgánico Integral Penal.

[Nueva consulta](#)

**GOBIERNO AUTÓNOMO DESCENTRALIZADO  
PROVINCIAL DE PASTAZA**

**DIRECCIÓN DE DESARROLLO RURAL SUSTENTABLE**

**RIEGO Y DRENAJE**



**GOBIERNO DE  
PASTAZA**  
*El Gobierno del Animo*

**PROPUESTA TÉCNICA-  
ECONÓMICA**

**PARTICIPACIÓN EN EL TALLER  
DENOMINADO "USO DE SISTEMAS DE  
INFORMACIÓN GEOGRÁFICA Y  
LEVANTAMIENTO DE INFORMACIÓN PARA  
LA GESTIÓN DE LAS COMPETENCIAS DE  
VIALIDAD, RIEGO Y DRENAJE"**



**RIEGO Y  
DRENAJE**

**2023**

## ÍNDICE

1.	ANTECEDENTES.....	3
2.	OBJETIVOS.....	3
2.1.	General.....	3
2.2.	Específicos.....	3
3.	DESARROLLO.....	3
3.1.	SISTEMAS DE INFORMACIÓN GEOGRÁFICA (SIG).....	3
3.2.	PERFIL PROFESIONAL DE ASISTENTES .....	4
3.3.	UNIDADES A DESARROLLARSE.....	5
3.4.	CRONOGRAMA DE ACTIVIDADES.....	6
3.5.	PRESUPUESTO REFERENCIAL.....	7
4.	CONCLUSIONES Y RECOMENDACIONES .....	7
5.	BIBLIOGRAFÍA .....	7
6.	ANEXOS.....	8
7.	FIRMAS DE RESPONSABILIDAD.....	8

## 1. ANTECEDENTES

Por medio de Documento Nro. DE-2023-0127-C, el Consorcio de Gobiernos Autónomos Provinciales del Ecuador (CONGOPE), realiza la invitación al Gobierno Autónomo Descentralizado Provincial de Pastaza (GADPPz), para la participación al taller denominado “USO DE SISTEMAS DE INFORMACIÓN GEOGRÁFICA Y LEVANTAMIENTO DE INFORMACIÓN PARA LA GESTIÓN DE LAS COMPETENCIAS DE VIALIDAD, RIEGO Y DRENAJE”, que se llevará a cabo del 25 al 27 de julio de 2023, en el edificio del CONGOPE, ubicado en la ciudad de Quito. De manera que, se extiende la invitación a los funcionarios de las unidades ejecutoras de las competencias de Vialidad y Riego y Drenaje, del GADPPz.

Con el fin de fortalecer las capacidades de los técnicos mediante la transferencia de conocimientos en aplicativos de sistemas de información geográfica (SIG) y el levantamiento de geoinformación.

## 2. OBJETIVOS

### 2.1. General

Participar en el taller denominado “USO DE SISTEMAS DE INFORMACIÓN GEOGRÁFICA Y LEVANTAMIENTO DE INFORMACIÓN PARA LA GESTIÓN DE LAS COMPETENCIAS DE VIALIDAD, RIEGO Y DRENAJE”.

### 2.2. Específicos

- Potenciar los fundamentos de los sistemas de información geográfica (SIG), mediante el desarrollo de la cartografía y fotogrametría.
- Desarrollar el uso de herramientas geomáticas de libre acceso o softwares gratuitos, para la aplicación de los SIG y el levantamiento de información geoespacial orientada a Riego y Drenaje.
- Analizar, validar y sistematizar la geoinformación recopilada y generada a través de los SIG.
- Crear y gestionar bases de datos geográficas.

## 3. DESARROLLO

### 3.1. SISTEMAS DE INFORMACIÓN GEOGRÁFICA (SIG)

Los Sistemas de Información Geográfica (SIG) son herramientas de análisis que ofrecen la posibilidad de identificar las relaciones espaciales de los fenómenos que se estudian. Un sistema de información geográfica es esencialmente una base de datos espacial, lo que le otorga una cualidad incomparable en el desarrollo de análisis enfocados a resolver problemas reales que afectan el espacio geográfico.

El SIG almacena información cartográfica digital, a la cual se anexa una información atributiva organizada mediante tablas. Los datos descriptivos recogidos en las tablas permiten realizar las consultas, análisis, gráficos e informes relativos a los datos espaciales.

Por tanto, un Sistema de Información Geográfica es un sistema de información diseñado para trabajar con datos referenciados mediante coordenadas espaciales o geográficas. Este sistema permite realizar una serie de operaciones:

- Lectura, edición, almacenamiento y gestión, de manera general, de datos espaciales.
- Análisis simples o complejos de datos espaciales. Este análisis puede llevarse a cabo sobre la componente espacial (la localización de cada valor o elemento) como sobre la componente temática (el valor o elemento en sí).
- Generación de resultados tales como mapas, informes, gráficos, etc.

En la actualidad, las herramientas empleadas para el levantamiento de información geoespacial orientada a vialidad, riego y drenaje son múltiples, y la evolución de las mismas presenta un crecimiento vertiginoso, por lo que es indispensable conocer sobre su existencia y funcionamiento.

Por otro lado, los SIG desarrollan la información pertinente y actualizada para la elaboración de los proyectos de Riego y Drenaje dentro de todos los componentes que involucran una presentación a Diseño Definitivo, contribuyéndose así a la elaboración de: topografía, catastro de predios, padrón de usuarios, estudio hidrológico, estudio agronómico, estudio hidráulico, estudio ambiental, etc. Además, estos sistemas de información son necesarios para la ejecución, seguimiento y control de los proyectos de Riego y Drenaje.

### 3.2. PERFIL PROFESIONAL DE ASISTENTES

Tabla 01. Información general de funcionario 01

Funcionario Nro.	01
Nombre:	Diego Alejandro Espín Naveda
Cédula:	1600528549
Correo:	diespin1995@gmail.com
Cargo:	Analista de Estudios y Proyectos 1
Área:	Riego y Drenaje
Formación académica:	Ingeniero Civil
Nivel de conocimiento:	Conocimiento en informática y nivel medio en manejo de softwares de georreferenciación.

Fuente: Elaboración propia, 2023

**Tabla 02.** Información general de funcionario 02

Funcionario Nro.	02
Nombre:	Andrés Sebastián Vega León
Cédula:	1715823124
Correo:	sebastianvegal@outlook.com
Cargo:	Técnico en Promoción Social y Comunitaria 1
Área:	Riego y Drenaje
Formación académica:	Ingeniero Agrónomo
Nivel de conocimiento:	Conocimiento en informática y nivel medio en manejo de softwares de georreferenciación.

Fuente: Elaboración propia, 2023

### 3.3. UNIDADES A DESARROLLARSE

**Tabla 03.** Temática del taller

CONTENIDO	TIEMPO (horas)	APLICACIÓN Y EXPERIMENTACIÓN
Fundamentos de SIG, cartografía y fotogrametría.	2	Comprende los principios básicos relacionados a las temáticas expuestas.
Familiarización con la interfaz QGIS.	1	Participa activamente en el manejo de los paquetes informáticos.
Creación, manejo y edición de capas vectoriales.	2	Identifica las principales herramientas a la hora de trabajar con capas vectoriales.
Importar datos levantados en campo.	1	Aplica los usos prácticos de las diferentes herramientas que integran un SIG.
Manejo de información ráster.	2	Analiza los diferentes tipos de información ráster y el uso de los mismos.
Georreferenciación de información.	2	Comprende y maneja adecuadamente los términos y funciones para dicho fin.
Generación de modelos digitales.	2	Analiza el producto necesario para un determinado caso / problema.
Elaboración de layout.	2	Maneja correctamente las herramientas SIG y crea productos de salida bien estructurados.
Manejo de aplicativos para levantamiento de información en campo.	3	Identifica la información clave a ser levantada y sus diferentes campos.

Introducción a los procesos en un vuelo drone.	3	Analiza las diferentes etapas para la realización de un vuelo con vehículos aéreos no tripulados.
<b>TOTAL</b>	<b>20</b>	

Fuente: CONGOPE, 2023

### 3.4. CRONOGRAMA DE ACTIVIDADES

**Tabla 04.** Cronograma de actividades

DIA 1	
Fecha:	Martes, 25 de julio 2023
Movilización:	Vehículo personal
Hora de Salida de Puyo:	03:00 am
Hora de Llegada a Quito:	08:00 am
Horario programado:	08:30 am – 05:30 pm
Actividad general:	Participación en el taller “USO DE SISTEMAS DE INFORMACIÓN GEOGRÁFICA Y LEVANTAMIENTO DE INFORMACIÓN PARA LA GESTIÓN DE LAS COMPETENCIAS DE VIALIDAD, RIEGO Y DRENAJE”
Actividades específicas:	Fundamentos de sistemas de información geográfica, manejo de paquetes informáticos, y herramientas con capas vectoriales.
Personal responsable:	1 Ingeniero Civil (Diego Alejandro Espín Naveda) 1 Ingeniero Agrónomo (Andrés Sebastián Vega León)
DIA 2	
Fecha:	Miércoles, 26 de julio 2023
Movilización:	Vehículo personal
Horario programado:	08:30 am – 05:30 pm
Actividad general:	Participación en el taller “USO DE SISTEMAS DE INFORMACIÓN GEOGRÁFICA Y LEVANTAMIENTO DE INFORMACIÓN PARA LA GESTIÓN DE LAS COMPETENCIAS DE VIALIDAD, RIEGO Y DRENAJE”
Actividades específicas:	Georreferenciación de datos y creación de productos de salida bien estructurados por medio de software QGIS.
Personal responsable:	1 Ingeniero Civil (Diego Alejandro Espín Naveda) 1 Ingeniero Agrónomo (Andrés Sebastián Vega León)
DIA 3	
Fecha:	Jueves, 27 de julio 2023
Movilización:	Vehículo personal
Horario programado:	08:30 am – 01:00 pm
Actividad general:	Participación en el taller “USO DE SISTEMAS DE INFORMACIÓN GEOGRÁFICA Y LEVANTAMIENTO DE INFORMACIÓN PARA LA GESTIÓN DE LAS COMPETENCIAS DE VIALIDAD, RIEGO Y DRENAJE”

Actividades específicas:	Manejo de aplicativos para levantamiento de información e introducción a los vuelos de dron.
Personal responsable:	1 Ingeniero Civil (Diego Alejandro Espín Naveda) 1 Ingeniero Agrónomo (Andrés Sebastián Vega León)
Hora de Salida de Quito:	02:00 pm
Hora de Llegada a Puyo:	07:00 pm

Fuente: Elaboración propia, 2023

### 3.5. PRESUPUESTO REFERENCIAL

Tabla 05. Presupuesto referencial de viáticos

ITEM	DETALLE	UNIDAD	CANTIDAD	COSTO UNITARIO	COSTO TOTAL
01	Viáticos de funcionario 01 del GADPPz	día	2	\$80.00	\$160.00
02	Viáticos de funcionario 02 del GADPPz	día	2	\$80.00	\$160.00
				<b>TOTAL</b>	<b>\$320.00</b>

Fuente: Elaboración propia, 2023

Son: Trescientos veinte dólares americanos con 00/100 ctvs.

### 4. CONCLUSIONES Y RECOMENDACIONES

- Implementar el uso de herramientas SIG en la elaboración de anexos técnicos para los proyectos de Riego y Drenaje en Diseño Definitivo.
- La aplicación de las herramientas SIG contribuirá al seguimiento, control y monitoreo de los sistemas de drenaje, dentro de los proyectos de Riego y Drenaje.
- Las herramientas SIG facilitarán la creación de una base de datos geográfica acorde al levantamiento de geoinformación de los sistemas de drenaje dentro de los proyectos de Riego y Drenaje.
- Se sugiere aprobar esta propuesta técnica para la respectiva participación en el taller impartido por el CONGOPE.

### 5. BIBLIOGRAFÍA

- Consorcio de Gobiernos Autónomos Provinciales del Ecuador (2023). "CONSULTORÍA PARA EL DESARROLLO DE UNA HERRAMIENTA PARA EL FORTALECIMIENTO DE CAPACIDADES EN EL USO DE SISTEMAS DE INFORMACIÓN GEOGRÁFICA PARA LOS GADP PROVINCIALES". Quito, Ecuador.

## 6. ANEXOS

- Ruta de traslado hacia la ciudad de Quito.
- Documento DE-2023-0127-C. Invitación al taller “USO DE SISTEMAS DE INFORMACIÓN GEOGRÁFICA Y LEVANTAMIENTO DE INFORMACIÓN PARA LA GESTIÓN DE LAS COMPETENCIAS DE VIALIDAD, RIEGO Y DRENAJE”

## 7. FIRMAS DE RESPONSABILIDAD

RESPONSABLE	NOMBRE	FIRMA
ELABORADO POR:	Ing. Diego Espín ANALISTA DE ESTUDIOS Y PROYECTOS 1	 Firmado electrónicamente por DIEGO ALEJANDRO ESPIN NAVEDA
	Ing. Sebastián Vega TÉCNICO EN PROMOCIÓN SOCIAL Y COMUNITARIA	 Firmado electrónicamente por ANDRES SEBASTIAN VEGA LEON
REVISADO POR:	Tnlgo. Fabricio Ganzino ANALISTA DE GESTIÓN DEL CONOCIMIENTO 1	 Firmado electrónicamente por FABRICIO JORGE GANZINO RODRIGUEZ
APROBADO POR:	Arq. Patricio García DIRECTOR DE DESARROLLO RURAL SUSTENTABLE	 Firmado electrónicamente por EDWING PATRICIO GARCIA MANZANO

Fecha: 21/07/2023



DE-2023-0127-C  
Quito, 7 de julio de 2023

Doctora  
Paola Pabón Caranqui  
**Prefecta Provincial de Pichincha**

Abogada  
Lourdes Tibán Guala  
**Prefecto Provincial de Cotopaxi**

Doctor  
Manuel Caizabanda Jerez  
**Prefecto Provincial de Tungurahua**

Economista  
Richard Calderón Saltos  
**Prefecto Provincial de Imbabura**

Ingeniero  
Julio Robles Guevara  
**Prefecto Provincial de Carchi**

Ingeniera  
Magali Orellana Marquínez  
**Prefecta Provincial de Orellana**

Licenciado  
André Granda Garrido  
**Prefecto Provincial de Pastaza**

Ingeniero  
Yofre Poma Herrera  
**Prefecto Provincial de Sucumbíos**

Abogada  
Roberta Zambrano Ortiz  
**Prefecta Provincial de Esmeraldas**

Señor  
José Toapanta Bastidas  
**Prefecto Provincial de Napo**  
Presente

**ASUNTO:** Invitación al taller "USO DE SISTEMAS DE INFORMACIÓN GEOGRÁFICA Y LEVANTAMIENTO DE INFORMACIÓN PARA LA GESTIÓN DE LAS COMPETENCIAS DE VIALIDAD, RIEGO Y DRENAJE"

De mi consideración:

El CONGOPE, con el fin de fortalecer las capacidades de los técnicos de los 23 GAD provinciales mediante la transferencia de conocimientos en aplicativos SIG y el levantamiento de geo información, extiende la cordial invitación a los funcionarios de la unidades ejecutoras de las competencias de vialidad (2 representantes), riego y drenaje (2 representantes); a participar en el taller denominado "USO DE SISTEMAS DE INFORMACIÓN GEOGRÁFICA Y LEVANTAMIENTO DE INFORMACIÓN PARA LA GESTIÓN DE LAS COMPETENCIAS DE VIALIDAD, RIEGO Y DRENAJE".

El evento se llevará a cabo del 25 al 27 de julio, en la ciudad de Quito, en la sala de capacitación del Piso 9 del CONGOPE, ubicado en la calle Wilson E8-166 y Av. 6 de Diciembre.

Agradecemos confirmar su participación en el siguiente enlace:

<https://forms.gle/ik71YZCefDsgCXNs9>

Con sentimientos de distinguida consideración.

Atentamente,



firmado digitalmente por  
MARCELA DEL ROCIO  
ANDINO RAMOS

Econ. Marcela Andino Ramos  
**DIRECTORA EJECUTIVA (e) DEL CONGOPE**

Anexo: Sílabo del taller

Elaborado por: Lorena Erazo  
Aprobado por: Marcela Andino

**“CONSULTORÍA PARA EL DESARROLLO DE UNA  
HERRAMIENTA PARA EL FORTALECIMIENTO DE  
CAPACIDADES EN EL USO DE SISTEMAS DE  
INFORMACIÓN GEOGRÁFICA PARA LOS GADP  
PROVINCIALES.”**



**Consortio de Gobiernos  
Autónomos Provinciales  
del Ecuador**

**SÍLABO DEL TALLER: USO DE SISTEMAS DE INFORMACIÓN  
GEOGRÁFICA Y LEVANTAMIENTO DE GEOINFORMACIÓN**

## Contenido

1. INTRODUCCIÓN .....	3
2. DATOS INFORMATIVOS .....	3
3. DATOS DE LOS DOCENTES .....	4
4. ESTRUCTURA DE LOS TALLERES .....	4
5. UNIDADES A DESARROLLAR.....	5
6. BIBLIOGRAFÍA .....	6

## 1. INTRODUCCIÓN

Los Sistemas de Información Geográfica (SIG) son de suma importancia debido a la capacidad que tienen de integrar datos geográficos con alfanuméricos, además, poseen una amplia gama de aplicaciones; esto sumado a las herramientas para levantamiento de información geoespacial componen lo que hoy en día se conoce como la disciplina de la geomática, la cual engloba las geociencias con las diferentes tecnologías de la información y la comunicación.

El objetivo del presente sílabo es proporcionar información sobre la organización y esquema de los talleres a ser efectuados, los cuales se enfocarán en la transferencia de conocimientos, metodologías y habilidades descritas en las guías metodológicas diseñadas por CONGOPE. Cabe mencionar que, los mencionados talleres permitirán la capacitación y entrenamiento de los funcionarios de los diferentes Gobiernos Autónomos Descentralizados Provinciales (GADP).

## 2. DATOS INFORMATIVOS

NOMBRE DEL TALLER:	USO DE SISTEMAS DE INFORMACIÓN GEOGRÁFICA Y LEVANTAMIENTO DE GEOINFORMACIÓN
PRE-REQUISITO:	<ul style="list-style-type: none"> <li>• Conocimientos básicos de informática.</li> <li>• Nivel de conocimientos medio o inferior de las temáticas a tratarse.</li> <li>• Profesionales con los siguientes perfiles: Ingenieros Civiles, Ingenieros Geógrafos, Arquitectos, Agrónomos, Ingenieros Ambientales o afines.</li> </ul>
CANTIDAD DE TALLERES:	3
SEDES:	Pichincha (Quito), Guayas (Guayaquil) y Azuay (Cuenca)
FECHAS:	<ul style="list-style-type: none"> <li>• Sede 1 (Quito) -&gt; del 25/07/2023 al 27/07/2023</li> <li>• Sede 2 (Guayaquil) -&gt; del 01/08/2023 al 03/08/2023</li> <li>• Sede 3 (Cuenca) -&gt; del 08/08/2023 al 10/08/2023</li> </ul>
HORAS:	20 horas por cada taller, en total 60 horas
HORARIO:	<p>En los tres talleres se propone el siguiente horario:</p> <ul style="list-style-type: none"> <li>• Día 1 (martes) -&gt; 8 horas <ul style="list-style-type: none"> <li>○ Inicio del taller: 8:30 AM</li> <li>○ Almuerzo: 1:00 PM – 2:00 PM</li> <li>○ Fin del taller: 5:30 PM</li> </ul> </li> <li>• Día 2 (miércoles) -&gt; 8 horas <ul style="list-style-type: none"> <li>○ Inicio del taller: 8:30 AM</li> <li>○ Almuerzo: 1:00 PM – 2:00 PM</li> <li>○ Fin del taller: 5:30 PM</li> </ul> </li> <li>• Día 3 (jueves) -&gt; 4 horas <ul style="list-style-type: none"> <li>○ Inicio del taller: 8:30 AM</li> <li>○ Fin del taller: 12:30 PM</li> <li>○ Programa de clausura: 12:30 PM – 1:00 PM</li> </ul> </li> </ul>
DIRIGIDO A:	Funcionarios de los distintos GADP

### 3. DATOS DE LOS CAPACITADORES

NOMBRES:	Francisco Darío Cabrera Torres (Director de Proyecto) Juan Carlos Vásquez Valencia (Especialista Geógrafo) Maritza Alexandra Saavedra Proaño (Auxiliar Geógrafa)
PROFESIÓN:	Ingenieros Geógrafos y del Medio Ambiente

### 4. ESTRUCTURA DE LOS TALLERES

DESCRIPCIÓN DEL TALLER:	<p>En la actualidad, los SIG se han convertido en una de las principales tecnologías aplicadas al estudio de los procesos y problemáticas territoriales, ambientales y socioeconómicas. Son valorados espacial y temporalmente, ya que posibilitan la realización de trabajos cartográficos y acciones vinculadas con múltiples tareas de análisis espacial de manera compleja y eficiente.</p> <p>Por otro lado, en la actualidad, las herramientas empleadas para el levantamiento de información geoespacial orientada a vialidad, riego y drenaje son múltiples, y la evolución de las mismas presenta un crecimiento vertiginoso, por lo que es indispensable conocer sobre su existencia y funcionamiento.</p> <p>Por ende, el curso brinda los conocimientos teóricos y prácticos necesarios para la aplicación de los SIG y el levantamiento de geoinformación, mediante el empleo de herramientas de acceso libre y código abierto, mismas que son indispensables en la realización de las actividades cotidianas por parte de los funcionarios.</p>
OBJETIVOS:	<ul style="list-style-type: none"> <li>• Entender los fundamentos de los SIG, cartografía y fotogrametría.</li> <li>• Trabajar con herramientas geomáticas de libre acceso, a través de un manejo técnico y fluido de sus componentes.</li> <li>• Analizar, validar y sistematizar la geoinformación recopilada y generada a través de los SIG.</li> <li>• Manejar archivos de tipo vector (shapefile y geodatabase), y ráster (ortofotos, imágenes, etc.).</li> <li>• Conocer y entender los procesos matemáticos que se utilizan en la ejecución de herramientas del software.</li> <li>• Generar mapas de salida (layout).</li> </ul>
MÉTODOS Y TÉCNICAS DE ENSEÑANZA:	<ul style="list-style-type: none"> <li>• Revisión documental.</li> <li>• Aprendizaje basado en casos / problemas.</li> <li>• Método de análisis.</li> <li>• Exposición con preguntas.</li> <li>• Resolución de prácticas.</li> <li>• Exposición dialogada.</li> <li>• Exposición con demostración.</li> </ul>

MÉTODO DE EVALUACIÓN:	<ul style="list-style-type: none"> <li>• Participación en clases.</li> <li>• Evaluación práctica y/o teórica.</li> </ul>
MATERIAL DE ESTUDIO:	<ul style="list-style-type: none"> <li>• Notas de clase.</li> <li>• Ejercicios prácticos.</li> <li>• Guías metodológicas.</li> <li>• Videos tutoriales.</li> <li>• Referencias bibliográficas.</li> <li>• Software: QGIS y complementos.</li> </ul>
EQUIPAMIENTO:	<ul style="list-style-type: none"> <li>• Los participantes deberán disponer de una computadora con software QGIS v3.28</li> </ul>
RESULTADO APRENDIZAJE: DE	<ul style="list-style-type: none"> <li>• Comprender los conceptos fundamentales de SIG, cartografía, fotogrametría, etc.</li> <li>• Implementar el uso de herramientas SIG en las actividades cotidianas relacionadas a vialidad, riego y drenaje.</li> <li>• Adquirir habilidades de análisis espacial mediante el empleo oportuno de herramientas y funciones disponibles en los SIG.</li> <li>• Crear y gestionar bases de datos geográficas acorde al levantamiento de geoinformación.</li> </ul>

## 5. UNIDADES A DESARROLLAR

CONTENIDO	TIEMPO (horas)	APLICACIÓN Y EXPERIMENTACIÓN
Fundamentos de SIG, cartografía y fotogrametría.	2	Comprende los principios básicos relacionados a las temáticas expuestas.
Familiarización con la interfaz QGIS.	1	Participa activamente en el manejo de los paquetes informáticos.
Creación, manejo y edición de capas vectoriales.	2	Identifica las principales herramientas a la hora de trabajar con capas vectoriales.
Importar datos levantados en campo.	1	Aplica los usos prácticos de las diferentes herramientas que integran un SIG.
Manejo de información ráster.	2	Analiza los diferentes tipos de información ráster y el uso de los mismos.
Georreferenciación de información.	2	Comprende y maneja adecuadamente los términos y funciones para dicho fin.
Generación de modelos digitales.	2	Analiza el producto necesario para un determinado caso / problema.
Elaboración de layout.	2	Maneja correctamente las herramientas SIG y crea productos de salida bien estructurados.
Manejo de aplicativos para levantamiento de información en campo.	3	Identifica la información clave a ser levantada y sus diferentes campos.
Introducción a los procesos en un vuelo drone.	3	Analiza las diferentes etapas para la realización de un vuelo con vehículos aéreos no tripulados.


## 6. BIBLIOGRAFÍA

- Domínguez, J. 2000. Breve Introducción a la Cartografía y a los Sistemas de Información Geográfica. Madrid, España.
- Hernández, M. 2011. Tecnologías de la información geográfica, cartografía, fotointerpretación, teledetección y SIG. Salamanca, España.
- Letham, L. 2001. GPS Fácil, uso del sistema de posicionamiento global. Barcelona, España.
- Oyola, V. 2014. Sistemas de Información Geográfica. [https://www.icog.es/TyT/files/Libro\\_SIG.pdf](https://www.icog.es/TyT/files/Libro_SIG.pdf).
- Pérez Navarro, A. 2011. Introducción a los sistemas de información geográfica y geotelemática. España.
- Sánchez, J. 2006. Introducción a la fotogrametría. E.T.S.I. Caminos, Canales y Puertos de la Universidad Politécnica de Madrid. Madrid, España.
- senseFly Ltd. 2015. eBee senseFly Extended User Manual. Ginebra, Suiza.

**GOBIERNO AUTÓNOMO DESCENTRALIZADO  
PROVINCIAL DE PASTAZA**

**DIRECCIÓN DE DESARROLLO RURAL SUSTENTABLE**

**RIEGO Y DRENAJE**



**GOBIERNO DE  
PASTAZA**  
*El Gobierno del Añimo*

**INFORME DE ACTIVIDADES**

**PARTICIPACIÓN EN EL TALLER  
DENOMINADO "USO DE SISTEMAS DE  
INFORMACIÓN GEOGRÁFICA Y  
LEVANTAMIENTO DE INFORMACIÓN PARA  
LA GESTIÓN DE LAS COMPETENCIAS DE  
VIALIDAD, RIEGO Y DRENAJE"**



**RIEGO Y  
DRENAJE**

**2023**

## ÍNDICE

1. ANTECEDENTES.....	3
2. OBJETIVOS.....	3
2.1. General.....	3
2.2. Específicos.....	3
3. DESARROLLO DE ACTIVIDADES EJECUTADAS .....	3
3.1. SISTEMAS DE INFORMACIÓN GEOGRÁFICA (SIG).....	3
3.2. REPOSITORIO DIGITAL.....	4
3.3. GUÍAS PARA EL USO Y MANEJO DE GEOINFORMACIÓN.....	4
3.4. UNIDADES DESARROLLADAS.....	5
3.5. CRONOGRAMA DE ACTIVIDADES EJECUTADAS .....	5
4. REGISTRO FOTOGRÁFICO .....	7
5. CONCLUSIONES Y RECOMENDACIONES .....	10
6. BIBLIOGRAFÍA.....	11
7. ANEXOS.....	11
8. FIRMAS DE RESPONSABILIDAD.....	11

## 1. ANTECEDENTES

Por medio de Documento Nro. DE-2023-0127-C, el Consorcio de Gobiernos Autónomos Provinciales del Ecuador (CONGOPE), realiza la invitación al Gobierno Autónomo Descentralizado Provincial de Pastaza (GADPPz), para la participación al taller denominado “USO DE SISTEMAS DE INFORMACIÓN GEOGRÁFICA Y LEVANTAMIENTO DE INFORMACIÓN PARA LA GESTIÓN DE LAS COMPETENCIAS DE VIALIDAD, RIEGO Y DRENAJE”, que se llevará a cabo del 25 al 27 de julio de 2023, en el edificio del CONGOPE, ubicado en la ciudad de Quito. De manera que, se extiende la invitación a los funcionarios de las unidades ejecutoras de las competencias de Vialidad y Riego y Drenaje, del GADPPz.

Posteriormente, por medio de sumilla inserta en Memorando Nro. GADPPZ-DDS-2023-9330-M, la máxima autoridad autoriza la participación al taller, antes mencionado, de los técnicos de Riego y Drenaje, Ing. Diego Espín e Ing. Sebastián Vega, considerando que se acudirá por los propios medios y con el reconocimiento de pago de viáticos.

## 2. OBJETIVOS

### 2.1. General

Informar las actividades realizadas en el taller denominado “USO DE SISTEMAS DE INFORMACIÓN GEOGRÁFICA Y LEVANTAMIENTO DE INFORMACIÓN PARA LA GESTIÓN DE LAS COMPETENCIAS DE VIALIDAD, RIEGO Y DRENAJE”.

### 2.2. Específicos

- Indicar las actividades realizadas durante los días de ejecución del taller.
- Mostrar los fundamentos técnicos presentados en el taller.
- Potenciar los fundamentos de los sistemas de información geográfica (SIG), mediante el desarrollo de la cartografía y fotogrametría.
- Desarrollar el uso de herramientas geomáticas de libre acceso o softwares gratuitos, para la aplicación de los SIG y el levantamiento de información geoespacial orientada a Riego y Drenaje.
- Analizar, validar y sistematizar la geoinformación recopilada y generada a través de los SIG.

## 3. DESARROLLO DE ACTIVIDADES EJECUTADAS

### 3.1. SISTEMAS DE INFORMACIÓN GEOGRÁFICA (SIG)

Los Sistemas de Información Geográfica (SIG) son herramientas de análisis que ofrecen la posibilidad de identificar las relaciones espaciales de los fenómenos que se estudian. Un sistema de información geográfica es esencialmente una base de datos espacial, lo

que le otorga una cualidad incomparable en el desarrollo de análisis enfocados a resolver problemas reales que afectan el espacio geográfico.

El SIG almacena información cartográfica digital, a la cual se anexa una información atributiva organizada mediante tablas. Los datos descriptivos recogidos en las tablas permiten realizar las consultas, análisis, gráficos e informes relativos a los datos espaciales.

Por tanto, un Sistema de Información Geográfica es un sistema de información diseñado para trabajar con datos referenciados mediante coordenadas espaciales o geográficas.

### 3.2. REPOSITORIO DIGITAL

Toda la información base y temática de entidades oficiales recopilada, fue analizada y almacenada en un repositorio digital, a fin de que todos los funcionarios de los GADP cuenten con dicha información de manera fácil y se pueda utilizar en múltiples áreas de trabajo.

El repositorio digital se lo puede encontrar en el siguiente enlace:

<https://drive.google.com/drive/folders/1EdwsDbYFIppi6dlbXqWx4bjNcQXnwdXJ>

### 3.3. GUÍAS PARA EL USO Y MANEJO DE GEOINFORMACIÓN

Las guías metodológicas para el uso y manejo de geoinformación fueron de apoyo en la capacitación de los funcionarios de los Gobiernos Autónomos Descentralizados Provinciales en temas relacionados a los SIG, con la finalidad de que se puedan usar herramientas geográficas para el análisis y toma de decisiones dentro de los campos de riego y drenaje. La estructuración de las guías fue la siguiente:

- MÓDULO 1: Nociones básicas de cartografía.
- MÓDULO 2: Conocimiento de la interfaz de software QGIS
- MÓDULO 3: Manejo de datos ráster.
- MÓDULO 4: Creación de mapas.

Las guías metodológicas se encuentran en el siguiente enlace:

<https://drive.google.com/drive/folders/1ngyH-1JjplZloLet7HsNkJSr7TXMYZTi>

### 3.4. UNIDADES DESARROLLADAS

Tabla 01. Temática del taller

CONTENIDO	TIEMPO (horas)	APLICACIÓN Y EXPERIMENTACIÓN
Fundamentos de SIG, cartografía y fotogrametría.	2	Comprensión de los principios básicos relacionados a las temáticas expuestas.
Familiarización con la interfaz QGIS.	1	Participación activa en el manejo de los paquetes informáticos.
Creación, manejo y edición de capas vectoriales.	2	Identificación de las principales herramientas a la hora de trabajar con capas vectoriales.
Importar datos levantados en campo.	1	Aplicación de los usos prácticos de las diferentes herramientas que integran un SIG.
Manejo de información ráster.	2	Análisis de los diferentes tipos de información ráster y el uso de los mismos.
Georreferenciación de información.	2	Comprensión y manejo de los términos y funciones para dicho fin.
Generación de modelos digitales.	2	Análisis del producto necesario para un determinado caso o problema.
Elaboración de layout.	2	Manejo de las herramientas SIG y creación de productos de salida bien estructurados.
Manejo de aplicativos para levantamiento de información en campo.	3	Identificación de la información clave a ser levantada y sus diferentes campos.
Introducción a los procesos en un vuelo drone.	3	Análisis de las diferentes etapas para la realización de un vuelo con vehículos aéreos no tripulados.
<b>TOTAL</b>	<b>20</b>	

Fuente: CONGOPE, 2023

### 3.5. CRONOGRAMA DE ACTIVIDADES EJECUTADAS

Tabla 02. Cronograma de actividades

DIA 1	
Fecha:	Martes, 25 de julio 2023
Mobilización:	Vehículo personal
Hora de Salida de Puyo:	03:00 am
Hora de Llegada a Quito:	08:00 am

<b>Horario ejecutado:</b>	08:30 am – 05:30 pm
<b>Actividad general:</b>	Participación en el taller “USO DE SISTEMAS DE INFORMACIÓN GEOGRÁFICA Y LEVANTAMIENTO DE INFORMACIÓN PARA LA GESTIÓN DE LAS COMPETENCIAS DE VIALIDAD, RIEGO Y DRENAJE”
<b>Actividades específicas:</b>	Introducción a los fundamentos de sistemas de información geográfica, manejo de paquetes informáticos, y herramientas con capas vectoriales.
<b>Personal responsable:</b>	1 Ingeniero Civil (Diego Alejandro Espín Naveda) 1 Ingeniero Agrónomo (Andrés Sebastián Vega León)
<b>DIA 2</b>	
<b>Fecha:</b>	Miércoles, 26 de julio 2023
<b>Movilización:</b>	Vehículo personal
<b>Horario ejecutado:</b>	08:30 am – 05:30 pm
<b>Actividad general:</b>	Participación en el taller “USO DE SISTEMAS DE INFORMACIÓN GEOGRÁFICA Y LEVANTAMIENTO DE INFORMACIÓN PARA LA GESTIÓN DE LAS COMPETENCIAS DE VIALIDAD, RIEGO Y DRENAJE”
<b>Actividades específicas:</b>	Georreferenciación de datos y creación de productos de salida bien estructurados por medio de software QGIS.
<b>Personal responsable:</b>	1 Ingeniero Civil (Diego Alejandro Espín Naveda) 1 Ingeniero Agrónomo (Andrés Sebastián Vega León)
<b>DIA 3</b>	
<b>Fecha:</b>	Jueves, 27 de julio 2023
<b>Movilización:</b>	Vehículo personal
<b>Horario ejecutado:</b>	08:30 am – 01:00 pm
<b>Actividad general:</b>	Participación en el taller “USO DE SISTEMAS DE INFORMACIÓN GEOGRÁFICA Y LEVANTAMIENTO DE INFORMACIÓN PARA LA GESTIÓN DE LAS COMPETENCIAS DE VIALIDAD, RIEGO Y DRENAJE”
<b>Actividades específicas:</b>	Manejo de aplicativos para levantamiento de información e introducción a los vuelos de drone.
<b>Personal responsable:</b>	1 Ingeniero Civil (Diego Alejandro Espín Naveda) 1 Ingeniero Agrónomo (Andrés Sebastián Vega León)
<b>Hora de Salida de Quito:</b>	02:00 pm
<b>Hora de Llegada a Puyo:</b>	07:00 pm

Fuente: Elaboración propia, 2023

#### 4. REGISTRO FOTOGRÁFICO

**DIA 1**

**Fotografía 01. Registro de asistencia.**

**CONGOPE** | Consorcio de Gobiernos Autónomos Provinciales del Ecuador

**TALLER: TALLER USO DE SISTEMAS DE INFORMACIÓN GEOGRÁFICA Y LEVANTAMIENTO DE GEOINFORMACIÓN**  
FECHA: 25 de Julio del 2023

Nº	NOMBRES Y APELLIDOS	INSTITUCIÓN	CEDULA	CORREO ELECTRONICO	TELEFONO	FIRMA
1	Georgeta Alexandra Escobar Suarez	GAD CAECHI	0401363605	georgetaescobar@congope.com	0999664418	
2	Diego Augusto Paez Acevedo	GAD CAECHI	0400720299	conarospa7@gmail.com	0996517719	
3	Huracle Albino Canasco Colao	GAD TICHUACA	1313092247	menasico@pichincha.gob.ec	0958983008	
4	AUSTIN CHOCAYO HUAYTA	GADP COTOPAXI	0503676392	luis@congope.com	09681890223	
5	Victor Edwin Chunda Simbana	GADP COTOPAXI	1605324629	Victor.chunda@cotopaxi.gob.ec	0984703740	
6	BAYAN ROBERTO ANDRÉS TORRES	GADP TUMACAMON	1804644975	bayan@tumacamon.gob.ec	0998780825	
7	Jorge Luis Morales Apírea	GADP - Tungurahua	1804415059	jorge.morales@tungurahua.gob.ec	0933815325	
8	Diego Paez Bana Lina	BAPP - Guano	24002112	diego.bana@bana.gob.ec	099149198	
9	Joselyn Stephania Barros Moreno	MAATE - DRD	1790615502	joselyn.barros@ambiente.gob.ec	0999345023	
10	Christian Alejandro Campos Rado	MAATE - DRD	1795040037	christian.campos@maate.gob.ec	0969415134	
11	Manuel Andrés	CONGOPE	10117253	manuel@congope.gob.ec	09890488383	
12	Evelyn Yesenia Venegas Jaramila	Consultora externa	1726653346	evelyn767_vj@hotmail.com	0986499575	
13	Andrés Sebastián Vega León	GAD PASTAZA	1715823124	andres@vega1@outlook.com	0983005657	
14	Diego Alejandro Espín Llanusa	GAD PASTAZA	180928549	diegoespina@gmail.com	0998351610	
15	Cristina Mera	CONGOPE	1718298423	cmera@congope.gob.ec	0966670966	

Fuente: Diego E., 2023

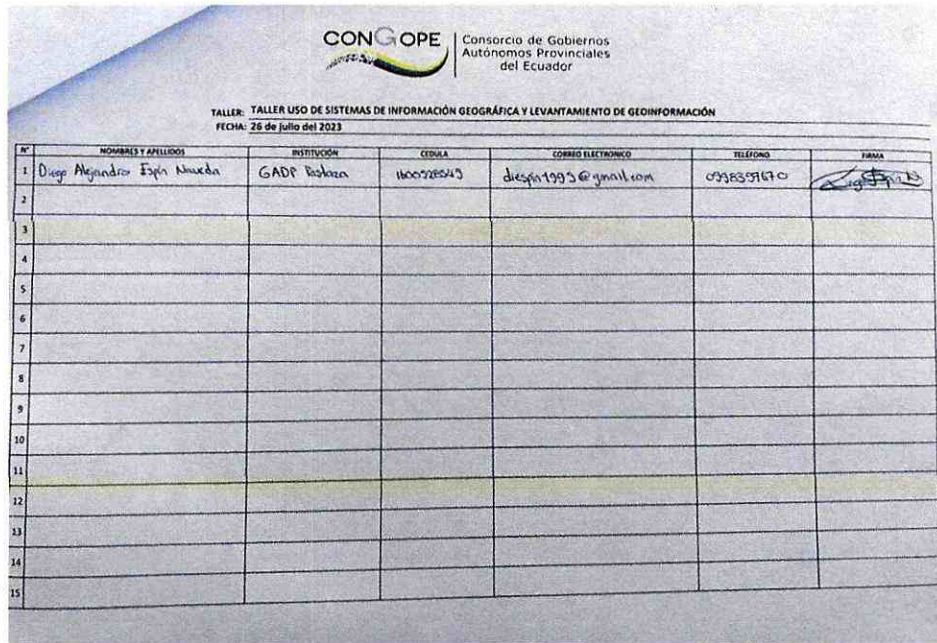
**Fotografía 02. Inicio de taller.**



Fuente: Diego E., 2023


**DIA 2**

**Fotografía 03. Registro de asistencia.**



CONGOPE Consejo de Gobiernos Autónomos Provinciales del Ecuador

TALLER: TALLER USO DE SISTEMAS DE INFORMACIÓN GEOGRÁFICA Y LEVANTAMIENTO DE GEOINFORMACIÓN  
FECHA: 26 de julio del 2023

N°	NOMBRES Y APELLIDOS	INSTITUCIÓN	CEDULA	CORREO ELECTRONICO	TELÉFONO	FIRMA
1	Diego Alejandro Espín Nuñez	GADP Pastaza	1600728543	diego1993@gmail.com	0938391670	
2						
3						
4						
5						
6						
7						
8						
9						
10						
11						
12						
13						
14						
15						

Fuente: Diego E.,2023

**Fotografía 04. Continuación de taller.**



Fuente: Diego E.,2023

**DIA 3**

**Fotografía 05. Registro de asistencia.**

**CONGOPE** Consorcio de Gobiernos Autónomos Provinciales del Ecuador

**TALLER: TALLER USO DE SISTEMAS DE INFORMACIÓN GEOGRÁFICA Y LEVANTAMIENTO DE GEOINFORMACIÓN**  
FECHA: 27 de Julio del 2023

N°	NOMBRES Y APELLIDOS	INSTITUCIÓN	CEDULA	CORREO ELECTRONICO	TELÉFONO	FIRMA
1	Victor Efraim Chuncha Simbora	GADP COTOPAXI	1805324623	victor_chuncha@cotopaxi.gob.ec	0984703740	<i>[Handwritten Signature]</i>
2	Marcelo Alfonso Cantasco Cobo	GAD PICHINCHA	1713292243	mcantasco@pichincha.gob.ec	0958983008	<i>[Handwritten Signature]</i>
3	Evelyn Yesenia Urteaga Jajuncu	Comunidad externa	172655796	evelyn767-yj@htmail.com	0986999575	<i>[Handwritten Signature]</i>
4	Bryan Roberto Añah Torres	GAD TUMBURAHUA	180486448	bryan.allen.torres@gmail.com	0998480225	<i>[Handwritten Signature]</i>
5	Roberto Alexander Cabrera Guerrero	GAD CARCHI	0402283849	gabrieltepedone.guerrero@yaho.com	0999464418	<i>[Handwritten Signature]</i>
6	Fabio A. Ortega Pachavara	GADPP	1716580053	ortega.f@pichincha.gob.ec	0484682405	<i>[Handwritten Signature]</i>
7	Jorge Luis Morales Agüero	GADP Tungurahua	190415059	jorge.morales@tungurahua.gob.ec	0982845328	<i>[Handwritten Signature]</i>
8	César A. Cordero Becerra	GADP CARCHI	0400970299	cesarosg7@gmail.com	0976517717	<i>[Handwritten Signature]</i>
9	Sebastián Vega León	GADP PASTAZA	08827124	sebastianvega@outlook.com	0985005657	<i>[Handwritten Signature]</i>
10	Christian Alejandro Campos Revelo	MAATE - R+D	172500032	christian.campos@epn.edu.ec	0869415134	<i>[Handwritten Signature]</i>
11	Joselyn Stephanie Barros Moreno	MAATE D.R.D.	1750515502	joselyn_barros@ambiente.gob.ec	0999345023	<i>[Handwritten Signature]</i>
12	Diego Alejandro Espín Novales	GADP Pastaza	180528549	diespin1995@gmail.com	0988397610	<i>[Handwritten Signature]</i>
13						
14						
15						

Fuente: Diego E.,2023

**Fotografía 06. Continuación de taller.**



Fuente: Diego E.,2023

Fotografía 07. Grupo de asistentes de los GADs Provinciales.



Fuente: Diego E., 2023

## 5. CONCLUSIONES Y RECOMENDACIONES

- Se ha asistido al taller “USO DE SISTEMAS DE INFORMACIÓN GEOGRÁFICA Y LEVANTAMIENTO DE INFORMACIÓN PARA LA GESTIÓN DE LAS COMPETENCIAS DE VIALIDAD, RIEGO Y DRENAJE”, durante los días 25, 26 y 27 de julio de 2023, en el edificio del CONGOPE, ubicado en la Av. 06 de diciembre y Wilson, de la ciudad de Quito.
- Las herramientas empleadas para el levantamiento de información geoespacial orientada a vialidad, riego y drenaje son múltiples, y la evolución de las mismas presenta un crecimiento vertiginoso, por lo que es indispensable conocer sobre su existencia y funcionamiento.
- Los sistemas de información geográfica se desarrollan la información pertinente y actualizada para la elaboración de los proyectos de Riego y Drenaje dentro de todos los componentes que involucran una presentación a Diseño Definitivo, contribuyéndose así a la elaboración de: topografía, catastro de predios, padrón de usuarios, estudio hidrológico, estudio agronómico, estudio hidráulico, estudio ambiental, etc.
- Las herramientas SIG facilitarán la creación de una base de datos geográfica acorde al levantamiento de geoinformación de los sistemas de drenaje dentro de los proyectos de Riego y Drenaje.
- Adicionalmente, los sistemas de información geográfica son necesarios para la ejecución, seguimiento y control de los proyectos de Riego y Drenaje.

- Se recomienda que se incentive a la participación de los cursos ejecutados por el CONGOPE hacia el personal técnico del GADPPz.

## 6. BIBLIOGRAFÍA

- Consorcio de Gobiernos Autónomos Provinciales del Ecuador (2023). "CONSULTORÍA PARA EL DESARROLLO DE UNA HERRAMIENTA PARA EL FORTALECIMIENTO DE CAPACIDADES EN EL USO DE SISTEMAS DE INFORMACIÓN GEOGRÁFICA PARA LOS GADP PROVINCIALES". Quito, Ecuador.

## 7. ANEXOS

- Documento DE-2023-0127-C. Invitación al taller "USO DE SISTEMAS DE INFORMACIÓN GEOGRÁFICA Y LEVANTAMIENTO DE INFORMACIÓN PARA LA GESTIÓN DE LAS COMPETENCIAS DE VIALIDAD, RIEGO Y DRENAJE".

## 8. FIRMAS DE RESPONSABILIDAD

RESPONSABLE	NOMBRE	FIRMA
ELABORADO POR:	Ing. Diego Espín ANALISTA DE ESTUDIOS Y PROYECTOS 1	 Firmado electrónicamente por: DIEGO ALEJANDRO ESPIN NAVEDA
REVISADO POR:	Tnlgo. Fabricio Ganzino ANALISTA DE GESTIÓN DEL CONOCIMIENTO 1	 Firmado electrónicamente por: FABRICIO JORGE GANZINO RODRIGUEZ
APROBADO POR:	Arq. Patricio García DIRECTOR DE DESARROLLO RURAL SUSTENTABLE	

Fecha: 02/08/2023

- Se recomienda que se incentive a la participación de los cursos ejecutados por el CONGOPE hacia el personal técnico del GADPPz.

## 6. BIBLIOGRAFÍA

- Consorcio de Gobiernos Autónomos Provinciales del Ecuador (2023). "CONSULTORÍA PARA EL DESARROLLO DE UNA HERRAMIENTA PARA EL FORTALECIMIENTO DE CAPACIDADES EN EL USO DE SISTEMAS DE INFORMACIÓN GEOGRÁFICA PARA LOS GADP PROVINCIALES". Quito, Ecuador.

## 7. ANEXOS

- Documento DE-2023-0127-C. Invitación al taller "USO DE SISTEMAS DE INFORMACIÓN GEOGRÁFICA Y LEVANTAMIENTO DE INFORMACIÓN PARA LA GESTIÓN DE LAS COMPETENCIAS DE VIALIDAD, RIEGO Y DRENAJE".

## 8. FIRMAS DE RESPONSABILIDAD

RESPONSABLE	NOMBRE	FIRMA
ELABORADO POR:	Ing. Diego Espín ANALISTA DE ESTUDIOS Y PROYECTOS 1	 Firmado electrónicamente por: DIEGO ALEJANDRO ESPIN NAVEDA
REVISADO POR:	Tnlgo. Fabricio Ganzino ANALISTA DE GESTIÓN DEL CONOCIMIENTO 1	 Firmado electrónicamente por: FABRICIO JORGE GANZINO RODRIGUEZ
APROBADO POR:	Arq. Patricio García DIRECTOR DE DESARROLLO RURAL SUSTENTABLE	 Firmado electrónicamente por: EDWING PATRICIO GARCIA MANZANO

Fecha: 02/08/2023

Memorando Nro. GADPPZ-DDS-2023-9467-M

Puyo, 03 de agosto de 2023

**PARA:** Sr. Téc. Fabricio Jorge Ganzino Rodriguez  
**Analista de Gestión del Conocimiento 1**

**ASUNTO:** SOLICITUD DE CERTIFICACION POA PARA PAGO DE VIATICOS DE LA PARTICIPACIÓN EN EL TALLER DE CONGOPE DEL 25 AL 27 DE JULIO DE 2023

En respuesta al Memorando Nro. GADPPZ-R&D-DDS-2023-1861-M, sírvase encontrar en anexo la CERTIFICACION POA N.- 026-DDS-AB-2023, por un valor de \$ 160.00 (ciento sesenta dólares con 00/100), que corresponde a la partida presupuestaria VIATICOS Y SUBSISTENCIAS EN EL INTERIOR N.- 7.3.03.03, este rubro contempla en el POA de la Competencia de Riego y Drenaje.

Particular que informo para fines pertinentes.

Atentamente,

***Documento firmado electrónicamente***

Lcda. Alexandra Maribel Bustos Guevara  
**CONTADOR 1**

Referencias:  
- GADPPZ-R

Anexos:  
- propuesta\_taller\_congope\_julio\_2023-signed-signed-signed-signed0646324001690998596.pdf  
- 26\_cert.viaticos\_r&d-signed.pdf

Copia:  
Sr. Ing. Diego Alejandro Espin Naveda - **Analista de Estudios y Proyectos 1 /**



Firmado electrónicamente por:  
**ALEXANDRA MARIBEL  
BUSTOS GUEVARA**



**DIRECCIÓN DE DESARROLLO RURAL SUSTENTABLE  
CERTIFICACION POA Nro. 026-DDS-AB-2023**

Puyo, lunes 24 de julio del 2023

En referencia a lo que determina el Código Orgánico de Organización Territorial, Autonomía y Descentralización en el Art. 233 y Art. 234, de la Sección Cuarta, Formulación del Presupuesto, en el Párrafo Primero, Programación del Presupuesto en donde indica:

**Art. 233.-** Plazo. - Todas las dependencias de los gobiernos autónomos descentralizados deberán preparar antes del 10 de septiembre de cada año su plan operativo anual y el correspondiente presupuesto para el año siguiente, que contemple los ingresos y egresos de conformidad con las prioridades establecidas en el plan de desarrollo y ordenamiento territorial y bajo los principios de la participación definidos en la Constitución y la Ley.

**Art. 234.-** Contenido. - Cada plan operativo anual deberá contener una descripción de la magnitud e importancia de la necesidad pública que satisface, la especificación de sus objetivos y metas, la indicación de los recursos necesarios para su cumplimiento.

Los programas deberán formularse en función de los planes de desarrollo y de ordenamiento territorial.

A fin de hacer posible su evaluación técnica, las dependencias de los gobiernos autónomos descentralizados deberán presentar programas alternativos con objetivos de corto, mediano y largo plazo."

Al respecto me permito certificar que luego de la Revisión del presupuesto en el POA 2022 de la Dirección de Desarrollo Sustentable aprobada mediante ordenanza N° 125 ORDENANZA DEL PRESUPUESTO PRORROGADO DEL GOBIERNO AUTÓNOMO DESCENTRALIZADO PROVINCIAL DE PASTAZA PARA EL EJERCICIO FISCAL 2023, constan las siguientes actividades.

**COMPONENTE:** ECONOMICO PRODUCTIVO  
**PROGRAMA:** DESARROLLO PRODUCTIVO  
**NOMBRE:** RIEGO Y DRENAJE  
**PROYECTO:** COMPETENCIA

RUBRO	Partida	Monto
VIATICOS Y SUBSISTENCIAS EN EL INTERIOR	7.3.03.03	160,00 ✓

La Dirección Financiera de conformidad con su competencia verificará la disponibilidad y la partida presupuestaria a ser aplicada.

Particular que pongo en su conocimiento para los fines pertinentes.

Atentamente,



Firmado electrónicamente por:  
**ALEXANDRA MARIBEL  
BUSTOS GUEVARA**

Lcda. Alexandra Bustos  
**CONTADOR 1**